



AB 1709



STREFA MICHAŁ GRĄCKI
88-140 Zajezerze; Zajezerze 8E

tel.+48 536 981 387

biuro@laboratoriumstrefa.pl



Miejsce i data wydania sprawozdania: Zajezerze, 10.06.2025.

SPRAWOZDANIE Z BADAŃ
Z POMIARÓW SZEROKOPASMOWYCH PROMIENIOWANIA ELEKTROMAGNETYCZNEGO
DLA CELÓW OCHRONY ŚRODOWISKA

NR 1 /8/ OS/2025

RODZAJ INSTALACJI	Instalacja radiokomunikacyjna
KOD OBIEKTU	BT34589 WOJANOW
MIEJSCE INSTALACJI	Anteny –na wieży antenowej Urządzenia – w szafach outdoor obok wieży
DATA WYKONANIA POMIARÓW	10.06.2025
Data poinformowania o pomiarach	6.06.2025
PROWADZĄCY	Towerlink Poland sp. z o. o.
INSTALACJĘ	01-211 WARSZAWA ul. MARCINA KASPRZAKA 4
ADRES	58-531 Wojanów Dz. nr 86/1, obręb 0011 Wojanów; jedn. ew. 020607_2
GINA	Mysłakowice
POWIAT	karkonoski
WOJEWÓDZTWO	dolnośląskie

OSOBA AUTORYZUJĄCA WYNIKI BADAŃ - Kierownik techniczny: Danuta Grącka

podpisano cyfrowo

I. INFORMACJE OGÓLNE

1. Instytucja wykonująca pomiary:
STREFA MICHAŁ GRĄCKI, **88-140 Zajezierze; Zajezierze 8E**
Osoby wykonujące pomiary: Michał Grącki
2. Zleceniodawca –
nazwa: ECS Oddział w Poznaniu
adres: ul. Starołęcka 7, 61-361 Poznań
3. Inwestor:
nazwa: Towerlink Poland sp. z o. o.
adres: 01-211 WARSZAWA ul. MARCINA KASPRZAKA 4
4. Metodyka pomiarów:
OBWIESZCZENIE MINISTRA KLIMATU I Ś RODOWISKA z dnia 21 listopada 2022 r.
w sprawie ogłoszenia jednolitego tekstu rozporządzenia Ministra Klimatu w sprawie sposobów sprawdzania dotrzymania dopuszczalnych poziomów pól elektromagnetycznych w środowisku (Dz.U. z 2022 poz.2630 z 15.12.2022 r.)
(jednolity tekst rozporządzenia Ministra Klimatu z dnia 17 lutego 2020 r. w sprawie sposobów sprawdzania dotrzymania dopuszczalnych poziomów pól elektromagnetycznych w środowisku (Dz. U. poz. 258), z uwzględnieniem zmian wprowadzonych rozporządzeniem Ministra Klimatu i Środowiska z dnia 6 maja 2022 r. zmieniającym rozporządzenie w sprawie sposobów sprawdzania dotrzymania dopuszczalnych poziomów pól elektromagnetycznych w środowisku (Dz. U. poz. 1121).
5. Odstępstwa:
- brak
6. Ograniczenia i uwarunkowania metody badawczej:
- brak.
7. Podstawa prawna wykonania pomiarów:
 - a) OBWIESZCZENIE MINISTRA KLIMATU I Ś RODOWISKA z dnia 21 listopada 2022 r. w sprawie ogłoszenia jednolitego tekstu rozporządzenia Ministra Klimatu w sprawie sposobów sprawdzania dotrzymania dopuszczalnych poziomów pól elektromagnetycznych w środowisku (Dz.U. z 2022 poz.2630 z 15.12.2022 r.)
(jednolity tekst rozporządzenia Ministra Klimatu z dnia 17 lutego 2020 r. w sprawie sposobów sprawdzania dotrzymania dopuszczalnych poziomów pól elektromagnetycznych w środowisku (Dz. U. poz. 258), z uwzględnieniem zmian wprowadzonych rozporządzeniem Ministra Klimatu i Środowiska z dnia 6 maja 2022 r. zmieniającym rozporządzenie w sprawie sposobów sprawdzania dotrzymania dopuszczalnych poziomów pól elektromagnetycznych w środowisku (Dz. U. poz. 1121).
 - b) Rozporządzenie Ministra Zdrowia z dnia 17 grudnia 2019 r. w sprawie dopuszczalnych poziomów pól elektromagnetycznych w środowisku (Dz.U. z 2019 poz.2448 z 19.12.2019 r.)
Ustawa z dnia 27 kwietnia 2001 roku Prawo ochrony środowiska (t.j. Dz.U. z 2021 poz 1973 z 29.10.2021 r. z późn. zm.)
 - c) Zlecenie na wykonanie pomiarów 1/2025.
8. Przedstawiciel zleceniodawcy udzielający informacji o parametrach pracy źródeł –
Inżynierowie ds. Planowania Sieci Radiowej i Radiolinii, imię nazwisko w zapisach wewnętrznych.
9. Wyniki zamieszczone w sprawozdaniu odnoszą się wyłącznie do badanych obiektów.
10. Zleceniodawca ma możliwość złożenia pisemnej skargi /reklamacji na działalność Laboratorium w terminie 14 dni od daty otrzymania sprawozdania.

II.DANE DOSTARCZONE PRZEZ KLIENTA - OPIS ŹRÓDEŁ PÓŁ

Wykaz zmierzonych urządzeń:

Parametry systemu nadawczo-odbiorczego:

Nr anteny	Typ anteny	Producent	Zakres pracy instalacji	Wysokość środków el. anten	Równoważna moc promieniowania izotropowo	Azymut		Zakresy kątów pochylenia osi głównych wiązek promieniowania			
			[MHz]	[m n.p.t]	EIRP w paśmie [W]	Mechaniczny [°]	Elektryczny [°]	Tilt mech [°]	Tilt el. min. [°]	Tilt el. max [°]	Tilt pomiaru [°]
1	ADU4521R04v06	Huawei	2600	50,3	16118	110	110	0	1	7	4
2	A704517R0v06	HUawei	900	47,4	5598	110	110	0	0	10	4
3	ADU4521R04v06	Huawei	1800	47,7	4879	110	110	0	1	7	4
			2600		6044	110	110	0	1	7	4
4	ADU4521R04v06	Huawei	2600	50,3	16118	240	240	0	1	7	4
5	A704517R0v06	HUawei	900	47,4	5598	240	240	0	0	10	4
6	ADU4521R04v06	Huawei	1800	47,7	4879	240	240	0	1	7	4
			2600		6044	240	240	0	1	7	4
7	ADU4521R04v06	Huawei	2600	50,3	16118	330	330	0	1	7	4
8	A704517R0v06	HUawei	900	47,4	5598	330	330	0	0	10	4
9	ADU4521R04v06	Huawei	1800	47,7	4879	330	330	0	1	7	4
			2600		6044	330	330	0	1	7	4

Parametry radiolinii:

					Równoważna moc promieniowania izotropowo		
Numer anteny	Typ anteny	Producent	Zakres pracy instalacji	Wysokość środków el. anten	EIRP w paśmie	Azymut	Średnica
			[GHz]	[m n.p.t]	[W]	[°]	[m]
1	RLA(1)20-06	nd	23	52,4	1412,5	348	0,6

Wymagania zgodne z pkt.7 załącznika do Obwieszczenia Ministra Klimatu i Środowiska z dnia 21 listopada 2022 r. w sprawie ogłoszenia jednolitego tekstu rozporządzenia Ministra Klimatu w sprawie sposobów sprawdzania dotrzymania dopuszczalnych poziomów pól elektromagnetycznych w środowisku (Dz.U. z 2022 poz.2630 z 15.12.2022 r.) dla pomiarów szerokopasmowych są uwzględnione tak, że pomiary wykonywane są podczas typowej pracy wszystkich urządzeń stacji wytwarzających pola elektromagnetyczne

Pomiary wykonano w godzinach		wskazany w nowelizacji rozporządzenia współczynnik pomiarowy dla pomiarów szerokopasmowych pp
rozpoczęcia pomiarów	zakończenia pomiarów	
14:30	16:00	pp = 1

2. Na badanym obiekcie BT34589 WOJANOW nie występują źródła pola-EM innych użytkowników z zakresu częstotliwości wykonywanych pomiarów oraz nie występują źródła spoza zakresu pomiarowego miernika .

Wymagania zgodne z pkt.10 załącznika do Obwieszczenia Ministra Klimatu i Środowiska z dnia 21 listopada 2022 r. w sprawie ogłoszenia jednolitego tekstu rozporządzenia Ministra Klimatu w sprawie sposobów sprawdzania dotrzymania dopuszczalnych poziomów pól elektromagnetycznych w środowisku (Dz.U. z 2022 poz.2630 z 15.12.2022 r.) są uwzględnione tak, że pracę wszystkich instalacji emitujących pola elektromagnetyczne w mierzonym zakresie częstotliwości potwierdza się za pomocą analizatora widma SRM3006.

III OPIS WYKONANIA POMIARÓW

1. Sposób identyfikacji widma pola elektromagnetycznego:

Widmo pola elektromagnetycznego zidentyfikowano na podstawie dostarczonych przez zleceniodawcę danych technicznych urządzeń oraz pomiarów analizatorem SRM3006.

2. Wykaz użytych przyrządów pomiarowych

Lp.	Nazwa urządzenia	Numer Miernika	Świadectwo wzorcowania
1.	Narda 520 z sondą EF-9091	C-0281 A-0081	LWiMP/W/023/24
2.	Narda SRM-3006	3006/01 K-0034 ,3501/03 K-1165 i PB2040 nr 0122	LWiMP/P/002/22

Przyrządy pomiarowe Narda 520 i SRM3006 podlegają sprawdzaniom pośrednim i okresowym według procedury zawartej w Instrukcji użytkownika IU-NBM-520 wyd.1 z 20.12.2018.

3. Warunki środowiskowe podczas wykonania pomiarów zgodnie z pkt.4 rozporządzenia:

Godzina		Opady atmosferyczne	Temperatura [C]		Wilgotność [%]	
rozpoczęcia pomiarów	zakończenia pomiarów		Minimalna	Maksymalna	Minimalna	Maksymalna
14:30	16:00	Brak	Spełnia wymagania*	Spełnia wymagania*	Spełnia wymagania*	Spełnia wymagania*

* specyfikacja techniczna miernika: temperatura większa od -10°C, brak ciągłych opadów

4. Warunki pracy urządzeń nadawczych zgodnie z wymaganiami wskazanymi w pkt. 9 załącznika do Obwieszczenia Ministra Klimatu i Środowiska z dnia 21 listopada 2022 r. w sprawie ogłoszenia jednolitego tekstu rozporządzenia Ministra Klimatu w sprawie sposobów sprawdzania dotrzymania dopuszczalnych poziomów pól elektromagnetycznych w środowisku (Dz.U. z 2022 poz.2630 z 15.12.2022 r.)

5. Pomiary wykonano w tych miejscach, w których na podstawie uprzednio przeprowadzonych obliczeń, stwierdzono występowanie pól elektromagnetycznych o poziomach zbliżonych do poziomów dopuszczalnych.

Główne kierunki pomiarowe ustalono wzdłuż:

- kierunków maksymalnego zasięgu emisji pól elektromagnetycznych

Pomocnicze kierunki ustalono, uwzględniając charakterystyki techniczne instalacji, na:

- drogach i ścieżkach prowadzących do budynków mieszkalnych
- w miejscach dostępnych dla ludności (w tym w budynkach mieszkalnych i innego przeznaczenia)

Ponadto na kierunkach zbliżonych do azymutów anten sektorowych badanej instalacji pomiary wykonuje się w punktach, przy czym ostatni punkt mieści się w odległości nie mniejszej niż odległość dla której, na podstawie uprzednio przeprowadzonych obliczeń, stwierdzono w miejscach dostępnych dla ludności występowanie pól elektromagnetycznych o najwyższym poziomie, które pochodzą z badanej instalacji;

Piony pomiarowe przedstawiono na załączonym szkicu sytuacyjnym.

W tabeli wyników podano ich współrzędne geograficzne (z wyłączeniem pionów pomiarowych zlokalizowanych wewnątrz pomieszczeń)

6.Pomiary wykonano w miejscach dostępnych , w sposób umożliwiający wyznaczenie miejsc występowania pól elektromagnetycznych o poziomach dopuszczalnych a w przypadku stwierdzenia wartości granicznych , wyznaczenia granic obszarów ograniczonego użytkowania.

7.Za wynik pomiaru przyjęto zgodnie z w pkt 25 dla pomiarów szerokopasmowych:

- wariant a)

maksymalną z otrzymanych wartości chwilowej natężenia pola elektrycznego, jeżeli wartość ta spełnia warunki podane w rozporządzeniu (pkt.11 Dz.U. z 2022 poz.2630 z 15.12.2022 r.), w zakresie 0,1 GHz do 90 GHz występującą w punktach pomiarowych położonych na wysokości od 0,3 m do 2,0 m nad powierzchnią podłoża (wzdłuż pionu pomiarowego).

- wariant b)

pomiary selektywne, jest wówczas gdy otrzymywane wartości mierzonego pola wraz z niepewnością przekroczą 70% najniższej dopuszczalnej wartości (wyniki pomiarów selektywnych zamieszczone są w odrębnym sprawozdaniu stanowiącym część drugą niniejszego sprawozdania i stanowią komplet z wynikami szerokopasmowymi.)

8.Wszystkie informacje wymagane przez klienta są uzgodnione w wyniku przeglądu zlecenia.

Klient nie wskazał dodatkowych pionów pomiarowych.

IV. ZESTAWIENIE WYNIKÓW POMIARÓW SZEROKOPASMOWYCH

NA KIERUNKU PROMIENIOWANIA ANTEN SEKTOROWYCH

- dla średniego pochylenia wiązki:

Tabela nr 1A wariant a

– na kierunku promieniowania anten (piony pomiarowe zaznaczone szkicu)

nr pionu pomiarowego	miejsce wykonania pomiarów współrzędne geograficzne WGS84		wysokość pomiarowa	Największa maksymalna zmierzona wielkość chwilowej natężenia pola elektrycznego	Wartość natężenia pola elektrycznego po uwzględnieniu rozszerzonej niepewności pomiarowa U	Przekroczenie 60 % wartości dopuszczalnej 28 V/m wynoszącej 16,8 V/m
	szerokość	długość	[m]	E [V/m]	E[V/m]	
(1)	(2)	(3)	(3)	(4)	(5) = 4 + U	(6)
1.	50.876204	15.823557	2	0,8	1,2	NIE
2.	50.875508	15.826625	2	0,8	1,2	NIE
3.	50.874560	15.830629	2	0,8	1,2	NIE
4.	50.874400	15.831481	2	0,8	1,2	NIE
5.	50.876217	15.823107	2	0,8	1,2	NIE
6.	50.874654	15.818833	2	0,8	1,2	NIE
7.	50.874185	15.817589	2	0,8	1,2	NIE
8.	50.873449	15.815263	2	0,8	1,2	NIE
9.	50.876430	15.823169	2	0,8	1,2	NIE
10.	50.876969	15.822677	2	0,8	1,2	NIE
11.	50.878358	15.821392	2	0,8	1,2	NIE
12.	50.878963	15.820846	2	0,8	1,2	NIE
13.	50.877756	15.822780	2	0,8	1,2	NIE

Tabela nr 1B wariant a - dla średniego pochylenia wiązki

– w lokalach, balkonach, tarasach (pomocnicze piony pomiarowe zaznaczone na szkicu)

nr pionu pomiarowego	miejsce wykonania pomiarów w zabudowie	Wysokość pomiarowa	Największa maksymalna zmierzona wielkość chwilowej natężenia pola elektrycznego	Wartość natężenia pola elektrycznego po uwzględnieniu rozszerzonej niepewności pomiarowa U	Przekroczenie 60 % wartości dopuszczalnej 28 V/m wynoszącej 16,8 V/m
	adres	[m]	E [V/m]	E[V/m]	
(1)	(2)	(3)	(4)	(5) = 4 + U	(6)
A.	Wojanów 14, 1 piętro, taras	2	0,8	1,2	NIE
B.	Wojanów 9c, 1 piętro, balkon	2	0,8	1,2	NIE

Niepewność standardowa pomiaru E u_c wynosi 27,8 %Niepewność rozszerzona U przy poziomie ufności 95 % i współczynniku rozszerzenia $k= 2$ wynosi $2 \cdot u_c$ tj. 55,6 %Dla zmierzonych wartości poniżej 0,8 V/m niepewność standardowa pomiaru E u_c wynosi 32,5 %Niepewność rozszerzona U przy poziomie ufności 95 % i współczynniku rozszerzenia $k= 2$ wynosi $2 \cdot u_c$ tj. 65,1 %

Jeżeli w kolumnie nr (6) jest NIE to nie wykonuje się pomiarów dla min i max. ustawienia pochylenia anten (tiltu)

SPRAWDZENIA DOTRZYMANIA DOPUSZCZALNYCH POZIOMÓW

PÓL ELEKTROMAGNETYCZNYCH W ŚRODOWISKU:

Tabela nr 2A - wariant a – na poziomie terenu (piony pomiarowe zaznaczone na szkicu)

nr pionu pomiarowego	miejsce wykonania pomiarów Współrzędne geograficzne WGS84		wysokość pomiarowa	Największa maksymalna zmierzona wielkość zmierzonej wartości chwilowej natężenia pola elektrycznego	Wartość natężenia pola elektrycznego po uwzględnieniu rozszerzonej niepewności pomiarowa U	obliczona wartość natężenia składowej magnetycznej E/H=377	wartości wskaźnikowe dla granicy	
	Szerokość	długość					min(ME _{gr}) wynoszącej 28V/m	min(MH _{gr}) wynoszącej 0,07 [A/m]
(1)	(2)		(3)	E[V/m]	E [V/m]	H[A/m]	WM _E	WM _H
(1)	(2)		(3)	(4)	(5) = 4 + U	(6)	(7)	
1.	50.876204	15.823557	2	0,8	1,2	0,003	0,04	0,04
2.	50.875508	15.826625	2	0,8	1,2	0,003	0,04	0,04
3.	50.874560	15.830629	2	0,8	1,2	0,003	0,04	0,04
4.	50.874400	15.831481	2	0,8	1,2	0,003	0,04	0,04
5.	50.876217	15.823107	2	0,8	1,2	0,003	0,04	0,04
6.	50.874654	15.818833	2	0,8	1,2	0,003	0,04	0,04
7.	50.874185	15.817589	2	0,8	1,2	0,003	0,04	0,04
8.	50.873449	15.815263	2	0,8	1,2	0,003	0,04	0,04
9.	50.876430	15.823169	2	0,8	1,2	0,003	0,04	0,04
10.	50.876969	15.822677	2	0,8	1,2	0,003	0,04	0,04
11.	50.878358	15.821392	2	0,8	1,2	0,003	0,04	0,04
12.	50.878963	15.820846	2	0,8	1,2	0,003	0,04	0,04
13.	50.877756	15.822780	2	0,8	1,2	0,003	0,04	0,04
14.	50.876866	15.823109	2	0,8	1,2	0,003	0,04	0,04
15.	50.877220	15.823681	2	0,8	1,2	0,003	0,04	0,04
16.	50.878995	15.824102	2	0,8	1,2	0,003	0,04	0,04
17.	50.875915	15.828228	2	0,8	1,2	0,003	0,04	0,04
18.	50.874408	15.827122	2	0,8	1,2	0,003	0,04	0,04
19.	50.875701	15.824656	2	0,8	1,2	0,003	0,04	0,04
20.	50.875694	15.822895	2	0,8	1,2	0,003	0,04	0,04
21.	50.874388	15.822420	2	0,8	1,2	0,003	0,04	0,04
22.	50.873343	15.819705	2	0,8	1,2	0,003	0,04	0,04
23.	50.872993	15.818833	2	0,8	1,2	0,003	0,04	0,04
24.	50.874765	15.816768	2	0,8	1,2	0,003	0,04	0,04
25.	50.876079	15.818694	2	0,8	1,2	0,003	0,04	0,04
26.	50.876166	15.821477	2	0,8	1,2	0,003	0,04	0,04

27.	50.878265	15.819520	2	0,8	1,2	0,003	0,04	0,04
28.	50.879272	15.821527	2	0,8	1,2	0,003	0,04	0,04

Tabela nr 2B wariant a - sprawdzenia dotrzymania dopuszczalnych poziomów pól elektromagnetycznych w środowisku – w lokalach, balkonach, tarasach (pomocnicze pionowe pomiarowe zaznaczone na szkicu)

nr pionu pomiarowego	miejsce wykonania pomiarów w zabudowie	wysokość pomiarowa	Największa maksymalna zmierzona wielkość zmierzonej wartości chwilowej natężenia pola elektrycznego	Wartość natężenia pola elektrycznego po uwzględnieniu rozszerzonej niepewności pomiarowa U	obliczona wartość natężenia składowej magnetycznej E/H=377	wartości wskaźnikowe dla granicy min(MEgr) wynoszącej 28V/m min(MHgr) wynoszącej 0,07 [A/m]	
	adres	[m]	E[V/m]	E [V/m]	H [A/m]	WM _E	E[V/m]
(1)	(2)	(3)	(4)	(5) = 4 + U	(6)	(7)	
A.	Wojanów 14, 1 piętro, taras	2	0,8	1,2	0,003	0,04	0,04
B.	Wojanów 9c, 1 piętro, balkon	2	0,8	1,2	0,003	0,04	0,04

Niepewność standardowa pomiaru E u_c wynosi 27,8 %

Niepewność rozszerzona U przy poziomie ufności 95 % i współczynniku rozszerzenia k= 2 wynosi 2*u_c tj. 55,6 %

Dla zmierzonych wartości poniżej 0,8 V/m niepewność standardowa pomiaru E u_c wynosi 32,5 %

Niepewność rozszerzona U przy poziomie ufności 95 % i współczynniku rozszerzenia k= 2 wynosi 2*u_c tj. 65,1 %

Dla określenia dopuszczalnych poziomów pól elektromagnetycznych wyznaczonych metodą szerokopasmową wyznacza się wartości wskaźnikowe zgodnie z pkt.25 ppkt.1 rozporządzenia:

$$WM_E = \frac{E}{\min(MEgr)}$$

$$WM_H = \frac{H}{\min(MHgr)}$$

gdzie:

WME (WMH) – oznacza wartość wskaźnikową poziomu emisji pól elektromagnetycznych dla miejsc dostępnych dla ludności dla składowej elektrycznej pola,

E (H) – oznacza zmierzoną wartość skuteczną natężenia pola elektrycznego E, wyrażoną w V/m,

- uśrednioną w sposób określony w przepisach wydanych na podstawie art. 122 ust. 1 ustawy z dnia 27 kwietnia 2001 r.

– Prawo ochrony środowiska,

lub

- wartość chwilową zgodnie z pkt.11 załącznika do rozporządzenia poz.2630 Min. Klimatu z 15.12.2022 r.

min(MEgr) (min MHgr) – oznacza najniższą dopuszczalną wartość składowej elektrycznej pola dla objętego pomiarami zakresu częstotliwości dla miejsc dostępnych dla ludności lub terenów przeznaczonych pod zabudowę mieszkaniową określoną w przepisach wydanych na podstawie art. 122 ust. 1 ustawy z dnia 27 kwietnia 2001 r. – Prawo ochrony środowiska, wyrażoną w V/m rozporządzeniem Min. Zdrowia z 17 grudnia 2019 roku Dz.U z 2019 poz.2448

6. WNIOSKI – podsumowanie zmierzonych wartości natężenia pola elektromagnetycznego

- dla sytuacji gdy uzyskane wyniki przekraczają 70 % znajdują się w odrębnym sprawozdaniu stanowiącym część drugą niniejszego sprawozdania i stanowią komplet z wynikami szerokopasmowymi.)

- dla sytuacji gdy uzyskane wyniki nie przekraczają 70 % wartości dopuszczalnej, poniższe:

Na podstawie załącznika do Obwieszczenia Ministra Klimatu i Środowiska z dnia 21 listopada 2022 r. w sprawie ogłoszenia jednolitego tekstu rozporządzenia Ministra Klimatu w sprawie sposobów sprawdzania dotrzymania dopuszczalnych poziomów pól elektromagnetycznych w środowisku (Dz.U. z 2022 poz.2630 z 15.12.2022 r.)

otrzymane wyniki pomiarów przeprowadzonych dla celów ochrony środowiska w typowych warunkach pracy urządzeń stacji bazowej telefonii komórkowej **BT34589 WOJANÓW adres: 58-531 Wojanów Dz. nr 86/1, obręb 0011 Wojanów; jedn. ew. 020607_2, gm. Mysłakowice, pow. karkonoski, woj. dolnośląskie** wskazują, że w żadnym punkcie pomiarowym wokół stacji bazowej nie występują przekroczenia dopuszczalnych poziomów pól elektromagnetycznych w badanym zakresie pomiarowym i od 80 MHz do 90 GHz podanych w tabeli 2 załącznika do rozporządzenia Min. Zdrowia z dnia 17 grudnia 2019 roku w sprawie dopuszczalnych poziomów pól elektromagnetycznych w środowisku (Dz.U. z 2019 poz.2448 19.12.2019 r.)

Zgodnie z rozporządzeniem Min. Zdrowia z dnia 17 grudnia 2019 roku w sprawie dopuszczalnych poziomów pól elektromagnetycznych w środowisku (Dz.U. z 2019 poz.2448 z 19.12.2019 r.) tabela nr 2 załącznika – zróżnicowane dopuszczalne poziomy pól elektromagnetycznych dla określonych parametrów fizycznych charakteryzujących oddziaływanie pól elektromagnetycznych na środowisko, dla miejsc dostępnych dla ludności wynoszą :

	parametr fizyczny/zakres częstotliwości	składowa elektryczna E[V/m]	Składowa magnetyczna H [A/m]
Lp.	1	2	3
9	od 10 MHz do 400 MHz	28	0,073
10	od 400MHz do 2 000 MHz	$1,375x f^{0,5}$	$0,0037x f^{0,5}$
11	Od 2 GHz do 300 GHz	61	0,16

-dla częstotliwości 100 kHz do 10 GHz wartości E, H oraz S w tabeli 2 należy uśredniać w ciągu 6 minut, przy czym dopuszczalne poziomy pól elektromagnetycznych muszą być dotrzymane w każdym 6-minutowym okresie czasu.

Obliczone wartości dopuszczalne wg reguły podanej w tabeli powyżej, dla wybranych częstotliwości wynoszą

dla częstotliwości w MHz	Dopuszczalne poziomy pól elektromagnetycznych , charakteryzowane przez dopuszczalne wartości parametrów fizycznych [V/m]	Dopuszczalne poziomy pól elektromagnetycznych , charakteryzowane przez dopuszczalne wartości parametrów fizycznych [A/m]
90	28	0,07
400	28	0,07
800	39	0,10
900	41	0,11
1800	58	0,16
2100	61	0,16
2600	61	0,16

V. ZASADA PODEJMOWANIA DECYZJI STWIERDZENIA ZGODNOŚCI ZE SPECYFIKACJĄ na podstawie pomiarów szerokopasmowych

Dla określenia dopuszczalnych poziomów pól elektromagnetycznych wyznacza się wartości wskaźnikowe zgodnie z pkt.25 ppkt.1 rozporządzenia:

$$WM_E = \frac{E}{\min(ME_{gr})} \qquad WM_H = \frac{H}{\min(MH_{gr})}$$

gdzie:

WME (WMH) – oznacza wartość wskaźnikową poziomu emisji pól elektromagnetycznych dla miejsc dostępnych dla ludności lub terenów przeznaczonych pod zabudowę mieszkaniową, dla składowej elektrycznej pola,

E (H) – oznacza zmierzoną wartość skuteczną natężenia pola elektrycznego E, wyrażoną w V/m,

- uśrednioną w sposób określony w przepisach wydanych na podstawie art. 122 ust. 1 ustawy z dnia 27 kwietnia 2001 r. Prawo ochrony środowiska,

lub

- wartość chwilową zgodnie z pkt.11 załącznika do rozporządzenia poz.2630 Min. Klimatu z 15.12.2023 r.

min(ME_{gr}) (min WH_{gr}) – oznacza najniższą dopuszczalną wartość składowej elektrycznej pola dla objętego pomiarami zakresu częstotliwości dla miejsc dostępnych dla ludności lub terenów przeznaczonych pod zabudowę mieszkaniową określoną w przepisach wydanych na podstawie art. 122 ust. 1 ustawy z dnia 27 kwietnia 2001 r. – Prawo ochrony środowiska wyrażoną w V/m rozporządzeniem Min. Zdrowia z 17 grudnia 2019 roku Dz.U z 2019 poz.2448

Laboratorium przyjmuje zasadę podejmowania decyzji, uwzględniając poziom ryzyka (takiego jak błędna akceptacja i błędne odrzucenie oraz założenia statystyczne) zgodny z przepisami prawa - Obwieszczenie Ministra Klimatu i Środowiska z dnia 21 listopada 2022 r. w sprawie ogłoszenia jednolitego tekstu rozporządzenia Ministra Klimatu w sprawie sposobów sprawdzania dotrzymania dopuszczalnych poziomów pól elektromagnetycznych w środowisku (Dz.U. z 2022 poz.2630 z 15.12.2022 r.)

- uwzględniającego dla granic zgodności (akceptacji) pasmo ochronne na etapie mierzonej wartości natężenia pola elektromagnetycznego, w związku z czym stosowanie dalszych pasm ochronnych w celu ograniczenia ryzyka nie jest konieczne

VI. PRZEDSTAWIENIE STWIERDZENIA ZGODNOŚCI Z WYMAGANIAMI na podstawie wyników pomiarów szerokopasmowych

Na podstawie pkt.26 załącznika do Obwieszczenia Ministra Klimatu i Środowiska z dnia 21 listopada 2022 r. w sprawie ogłoszenia jednolitego tekstu rozporządzenia Ministra Klimatu w sprawie sposobów sprawdzania dotrzymania dopuszczalnych poziomów pól elektromagnetycznych w środowisku (Dz.U. z 2022 poz.2630 z 15.12.2022 r.) otrzymane wyniki pomiarów przeprowadzonych dla celów ochrony środowiska w typowych warunkach pracy urządzeń stacji bazowej telefonii komórkowej **BT34589 WOJANÓW adres: 58-531 Wojanów Dz. nr 86/1, obręb 0011 Wojanów; jedn. ew. 020607_2, gm. Mysłakowice, pow. karkonoski, woj. dolnośląskie** wskazują, że we wszystkich punktach pomiarowych wykonanych wokół stacji bazowej spełniony jest warunek $W \leq 1$.

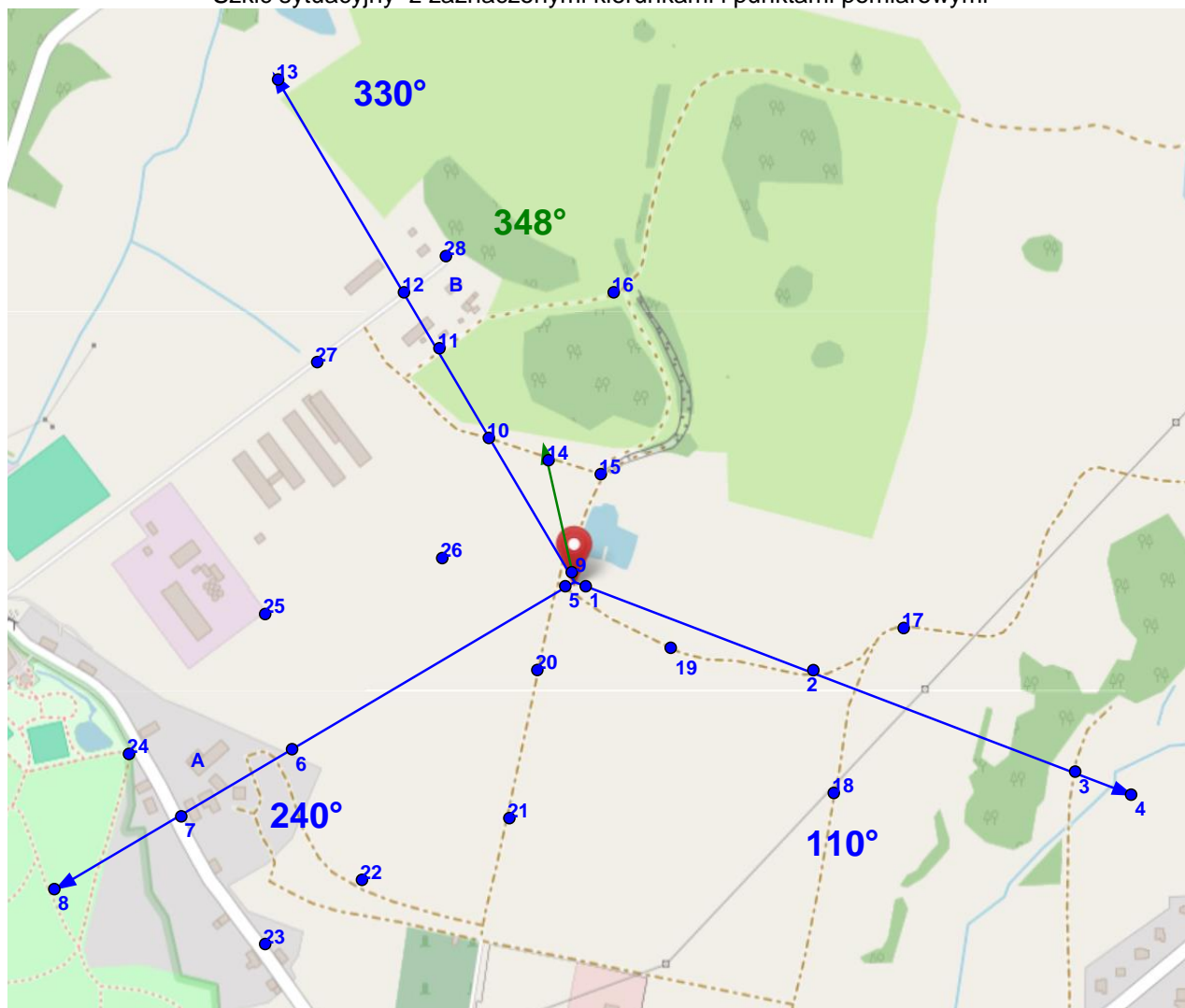
UWAGA



- Bez pisemnej zgody STREFA MICHAŁ GRĄCKI powyższych wyników nie wolno powielać inaczej jak tylko w całości.

Zdjęcie obiektu



Szkic sytuacyjny z zaznaczonymi kierunkami i punktami pomiarowymi



-  Kierunek anten sektorowych
-  Kierunek anten radiolinii

©autorzy OpenStreetMap

KONIEC SPRAWOZDANIA DLA POMIARÓW SZEROKOPASMOWYCH
bez konieczności dołączania odrębnego sprawozdania z pomiarów selektywnych.