

**UCHWAŁA NR LXII/425/2023
RADY POWIATU KARKONOSKIEGO**

z dnia 27 września 2023 r.

w sprawie przyjęcia Programu Opieki Nad Zabytkami Powiatu Karkonoskiego na lata 2023-2026

Na podstawie art. 4 ust. 1 pkt 7 i art. 12 pkt 11 ustawy z dnia 5 czerwca 1998 r. o samorządzie powiatowym (t.j. Dz. U. z 2022 r. poz. 1526 ze zm.), oraz art. 87 ust. 1, 3 i 4 ustawy z dnia 23 lipca 2003 r. o ochronie zabytków i opiece nad zabytkami (t.j. Dz. U. z 2022 r. poz. 840 ze zm.), po uzyskaniu pozytywnej opinii Dolnośląskiego Wojewódzkiego Konserwatora Zabytków, uchwala się, co następuje:

§ 1. Przyjmuje się „Program Opieki nad Zabytkami Powiatu Karkonoskiego na lata 2023-2026”, stanowiący załącznik do niniejszej uchwały.

§ 2. Wykonanie uchwały powierza się Zarządowi Powiatu Karkonoskiego.

§ 3. Uchwała wchodzi w życie z dniem podjęcia i podlega ogłoszeniu w Dzienniku Urzędowym Województwa Dolnośląskiego.

Przewodnicząca Rady
Powiatu

Edyta Bielecka



PROGRAM OPIEKI NAD ZABYTKAMI POWIATU KARKONOSKIEGO NA LATA 2023-2026



Sfinansowano

z budżetu

Powiatu Karkonoskiego

Powiat Karkonoski, maj 2023 r.

Treść:

1. Wprowadzenie	3
2. Podstawy prawne opracowania <i>Programu</i>	3
3. Uwarunkowania zewnętrzne ochrony dziedzictwa kulturowego w powiecie karkonoskim	6
3.1. Strategiczne cele polityki państwa w zakresie ochrony zabytków i opieki nad zabytkami	6
3.2. Relacje <i>Programu</i> z dokumentami wykonanymi na poziomie województwa i aglomeracji jeleniogórskiej	8
4. Uwarunkowania wewnętrzne ochrony dziedzictwa kulturowego w powiecie karkonoskim	11
4.1. Relacje <i>Programu</i> z dokumentami wykonanymi na poziomie powiatu	11
4.2. Relacje <i>Programu</i> z dokumentami wykonanymi na poziomie gmin	15
5. Charakterystyka zasobów i analiza stanu dziedzictwa i krajobrazu kulturowego powiatu karkonoskiego	16
5.1. Zarys historii powiatu	16
5.2. Krajobraz kulturowy i przyrodniczy powiatu oraz formy ich ochrony	18
5.3. Zabytki nieruchome	20
5.4. Zabytki ruchome	27
5.5. Zabytki archeologiczne	27
5.6. Zabytki w zbiorach muzealnych i w innych zbiorach	28
5.7. Dziedzictwo niematerialne, w tym miejsca pamięci	28
5.8. Zabytki wpisane do rejestru zabytków, w tym układy urbanistyczne oraz zabytki wpisane do ewidencji zabytków	28
5.9. Zabytki o najwyższym znaczeniu dla powiatu	28
5.10. Zabytki zagrożone dalszą destrukcją lub zniszczeniem	29
5.11. Zabytki pozostające w zarządzie powiatu	30
6. Ocena stanu dziedzictwa kulturowego powiatu i obiektów zabytkowych na jego terenie, analiza szans i zagrożeń	31
7. Założenia dla <i>Programu</i> opieki nad zabytkami	32
7.1. Priorytety <i>Programu</i>	32
7.2. Cele i kierunki oraz zadania i instrumenty realizacyjne	32
8. Zasady oceny realizacji <i>Programu</i> oraz metody monitoringu	33
9. Źródła finansowania przez powiat zadań z zakresu ochrony zabytków	34
10. Literatura	35
11. Aneksy	37
11.1. Wykaz zabytków nieruchomych, ujętych w rejestrze i ewidencji zabytków	37
11.2. Wykaz zabytków ruchomych, ujętych w rejestrze zabytków	91
11.3. Wykaz zabytków archeologicznych, ujętych w rejestrze zabytków	93
11.4. Zestawienia obszarów objętych ochroną przyrody i krajobrazu	94

FUNDACJA KARKONOSKA

1. Wprowadzenie

Niniejszy *Program opieki nad zabytkami powiatu karkonoskiego* służy inicjowaniu, wspieraniu i koordynowaniu zadań z zakresu opieki i ochrony zabytków oraz krajobrazu kulturowego, a także upowszechniania i promowania dziedzictwa kulturowego, jakie będą realizowane w obszarze powiatu. Stanowi jeden z podstawowych dokumentów dla ukierunkowania jego zrównoważonego rozwoju wg zasad przyjętych w *Programie Rozwoju Powiatu Karkonoskiego*¹, a także w *Programie Ochrony Środowiska dla Powiatu karkonoskiego*².

Głównymi celami *Programu* wg przepisów art. 87 ust. 2 *Ustawy o ochronie zabytków i opiece nad zabytkami*³ są:

- 1) uwzględnianie uwarunkowań ochrony zabytków, w tym krajobrazu kulturowego i dziedzictwa archeologicznego, łącznie z uwarunkowaniami ochrony przyrody i równowagi ekologicznej;
- 2) zahamowanie procesów degradacji zabytków i doprowadzenie do poprawy stanu ich zachowania;
- 3) wyeksponowanie poszczególnych zabytków oraz walorów krajobrazu kulturowego;
- 4) podejmowanie działań zwiększających atrakcyjność zabytków dla potrzeb społecznych, turystycznych i edukacyjnych oraz wspieranie inicjatyw sprzyjających wzrostowi środków finansowych na opiekę nad zabytkami;
- 5) określenie warunków współpracy z właścicielami zabytków, eliminujących sytuacje konfliktowe związane z wykorzystaniem tych zabytków;
- 6) podejmowanie przedsięwzięć umożliwiających tworzenie miejsc pracy związanych z opieką nad zabytkami.

Realizacja *Programu*, prowadzona z uwzględnieniem zasad zrównoważonego rozwoju i ład przestrzennego, powinna prowadzić do poprawy stanu zachowania zabytków na terenie powiatu, których walory i ilość wyróżnia go nie tylko w skali regionu, ale i całego kraju, a także wyeksponowania walorów jego krajobrazu kulturowego oraz lepszego wykorzystania zabytków na potrzeby społeczne, gospodarcze i edukacyjne. Wdrożenie *Programu* powinno być prowadzone w partnerskiej współpracy z władzami samorządowymi gmin, wchodzących w skład powiatu, a także z właścicielami i użytkownikami obiektów zabytkowych, organizacjami pozarządowymi i społecznościami lokalnymi.

Program składa się z części diagnostycznej – obejmującej podstawy prawne opracowania, uwarunkowania zewnętrzne ochrony dziedzictwa kulturowego w powiecie, charakterystykę jego zasobów i analizę stanu dziedzictwa i krajobrazu kulturowego, ich ocenę oraz części programowej – obejmującej założenia programowe, a w tym priorytety *Programu* oraz cele i kierunki oraz zadania i instrumenty realizacyjne, zasady oceny ich realizacji, monitoringu i wskazanie źródeł finansowania.

Jednostką autorską opracowania jest Fundacja Karkonoska z Jeleniej Góry, a jego podstawą jest umowa nr 18/2023 z 2 lutego 2023 r., zawarta pomiędzy Powiatem Karkonoskim a ww. Fundacją, w której ustalono szczegółowy zakres ww. opracowania.

2. Podstawy prawne opracowania *Programu*

Podstawą prawną opracowania *Programu* są przepisy wspomnianej powyżej *Ustawy o ochronie zabytków i opiece nad zabytkami*, w której w art. 87 ust. 1 zobowiązuje do sporządzania takich dokumentów na szczeblu wojewódzkim, powiatowym oraz gminnym. *Program* został opracowany z 4-letnią perspektywą, z obowiązkiem sporządzania przez Zarząd Powiatu co dwa lata sprawozdań z jego realizacji i przedstawienia ich Radzie Powiatu. Delegację do opracowania takiego dokumentu dają też przepisy *Ustawy o samorządzie powiatowym*⁴, w

¹ *Program Rozwoju Powiatu Karkonoskiego*, Uchwała nr XXXVII/239/2021 Rady Powiatu Karkonoskiego z dnia 28 października 2021r.

² *Program ochrony środowiska dla powiatu karkonoskiego na l. 2022-2025 z perspektywą r. 2029*.

³ *Ustawa z dnia 23 lipca 2003 r. o ochronie zabytków i opiece nad zabytkami*, tekst ujedn. na podst. Dz.U. z 2022 r. poz. 840.

⁴ *Ustawa z dnia 5 czerwca 1998 r. o samorządzie powiatowym*, tekst ujedn. na podst. Dz. U. z 2022 r. poz. 1526 i 2023 r. poz. 572.

której art. 4 ust. 1 wskazuje się jako jedno z 23 zadań publicznych powiatu o charakterze ponadgminnym także kulturę oraz ochronę zabytków i opiekę nad zabytkami.

Ochrona zabytków stanowi konstytucyjny obowiązek państwa i każdego obywatela, co określono w art. 5 i 6 Konstytucji Rzeczypospolitej Polskiej⁵, wskazując, że: *Rzeczpospolita Polska (...) strzeże dziedzictwa narodowego oraz zapewnia ochronę środowiska, kierując się zasadą zrównoważonego rozwoju oraz że stwarza warunki upowszechniania i równego dostępu do dóbr kultury, będącej źródłem tożsamości narodu polskiego, jego trwania i rozwoju.*

Uszczegółowienie tego obowiązku w stosunku do ochrony zabytków ma miejsce w odpowiednich regulacjach prawnych, przyjętych w *Ustawie o ochronie zabytków i opiece nad zabytkami* przy ich dostosowanie do zasad obowiązujących w Unii Europejskiej. Przy opracowaniu niniejszego *Programu* uwzględnione zostały przepisy ww. Ustawy, odnoszące się m. in. do takich pojęć, jak:

- 1) *zabytek, zabytek nieruchomy, zabytek ruchomy i zabytek archeologiczny;*
- 2) *prace konserwatorskie, prace restauratorskie, roboty budowlane;*
- 3) *badania konserwatorskie, architektoniczne, archeologiczne;*
- 4) *historyczny układ urbanistyczny lub ruralistyczny, historyczny zespół budowlany;*
- 5) *krajobraz kulturowy, otoczenie zabytku (ww. pojęcia, wskazane w pkt. 1-5 zdefiniowano w art. 3);*
- 6) *ochrona zabytków (zdefiniowana w art. 4);*
- 7) *opieka nad zabytkami (zdefiniowana w art. 5);*
- 8) *formy ochrony zabytków (zdefiniowana w art. 7).*

W związku ze szczególnym znaczeniem dla merytorycznego zakresu *Programu* definicji dotyczących dwu ostatnich pojęć – przytacza się je poniżej w pełnym brzmieniu:

- 1) *ochrona zabytków polega, w szczególności, na podejmowaniu przez organy administracji publicznej działań mających na celu:*
 - *zapewnienie warunków prawnych, organizacyjnych i finansowych umożliwiających trwałe zachowanie zabytków oraz ich zagospodarowanie i utrzymanie;*
 - *zapobieganie zagrożeniom mogącym spowodować uszczerbek dla wartości zabytków;*
 - *udaremnianie niszczenia i niewłaściwego korzystania z zabytków;*
 - *przeciwdziałanie kradzieży, zaginięciu lub nielegalnemu wywozowi zabytków zagranicę;*
 - *kontrolę stanu zachowania i przeznaczenia zabytków;*
 - *uwzględnianie zadań w planowaniu i zagospodarowaniu przestrzennym oraz przy kształtowaniu środowiska;*
- 2) *opieka nad zabytkami sprawowana jest przez jego właściciela lub posiadacza i polega, w szczególności, na zapewnieniu warunków:*
 - *naukowego badania i dokumentowania zabytku;*
 - *przewodzenia prac konserwatorskich, restauratorskich i robót budowlanych przy zabytku;*
 - *zabezpieczenia i utrzymania zabytku oraz jego otoczenia w jak najlepszym stanie;*
 - *korzystania z zabytku w sposób zapewniający trwałe zachowanie jego wartości;*
 - *popularyzowania i upowszechniania wiedzy o zabytku oraz o jego znaczeniu dla historii kultury”;*
- 3) *formami ochrony zabytków są:*
 - *wpis do rejestru zabytków;*
 - *wpis na Listę Skarbów Dziedzictwa;*
 - *uznanie za pomnik historii;*
 - *utworzenie parku kulturowego;*
 - *ustalenia ochrony w miejscowym planie zagospodarowania przestrzennego, albo w decyzji o ustaleniu lokalizacji inwestycji celu publicznego, decyzji o warunkach zabudowy (...).*

⁵ *Konstytucja Rzeczypospolitej Polskiej*, Dz.U. z 1997 r. nr 78, poz. 483.

Ważne przepisy omawianej Ustawy dotyczą także obowiązku prowadzenia ewidencji zabytków przez Generalnego Konserwatora Zabytków, Wojewódzkich Konserwatorów Zabytków oraz wójtów, burmistrzów i prezydentów miast. Zgodnie z brzmieniem art. 21 *ewidencja zabytków jest podstawą do sporządzania programów opieki nad zabytkami przez województwa, powiaty i gminy.*

W ramach realizacji zadań z dziedziny ochrony zabytków stosowane są szczegółowe regulacje, zawarte w szeregu Rozporządzeniach Ministra Kultury i Dziedzictwa Narodowego, w tym dotyczących:

- 1) *prowadzenia prac konserwatorskich, prac restauratorskich i badań konserwatorskich przy zabytku wpisanym do rejestru zabytków albo na Listę Skarbów Dziedzictwa oraz robót budowlanych, badań architektonicznych i innych działań przy zabytku wpisanym do rejestru zabytków, a także badań archeologicznych i poszukiwań zabytków (Rozporządzenie MKiDN z dnia 2 sierpnia 2018 r., Dz.U. z 2018 r. poz. 1609 ze zm.),*
- 2) *prowadzenia rejestru zabytków, krajowej, wojewódzkiej i gminnej ewidencji zabytków oraz krajowego wykazu zabytków skradzionych lub wywiezionych za granicę niezgodnie z prawem (Rozporządzenie MKiDN z dnia 26 maja 2011 r., Dz.U. z 2011 r. Nr 113, poz. 661 ze zm.),*
- 3) *dotacji celowej na prace konserwatorskie lub restauratorskie przy zabytku wpisanym na Listę Skarbów Dziedzictwa oraz prace konserwatorskie, restauratorskie i roboty budowlane przy zabytku wpisanym do rejestru zabytków (Rozporządzenie MKiDN z dnia 16 sierpnia 2017 ., Dz.U. z 2017 r. poz. 1674).*

Przy realizacji ww. zadań stosuje się ponadto przepisy szeregu innych Ustaw, w tym m. in. takich jak :

- 1) *Ustawa z dnia 27 marca 2003 r. o planowaniu i zagospodarowaniu przestrzennym (tekst ujedn. na podst. Dz.U. z 2022 r., poz. 503, 1846,2185, 2747 i z 2023 r. poz. 553);*
- 2) *Ustawa z dnia 7 lipca 1994 r. – prawo budowlane (tekst ujedn. na podst. Dz.U. z 2021 r., poz. 2351, z 2022 r. poz. 88, 1557, 1768, 1846, 2206, 2687 i z 2023 r. poz 553);*
- 3) *Ustawa z dnia 27 kwietnia 2001 r. prawo ochrony środowiska (tekst ujedn. na podst. Dz.U. z 2022 r., poz. 2556 i 2687);*
- 4) *Ustawa z dnia 21 sierpnia 1997 r. o gospodarce nieruchomościami (tekst ujedn. na podst. Dz.U. z 2023r. poz. 344),*
- 5) *Ustawa z dnia 21 listopada 1996 r. o muzeach (tekst ujedn. na podst. Dz.U. 2022 r. poz.385);*
- 6) *Ustawa z dnia 27 czerwca 1997 r. o bibliotekach (tekst ujedn. na podst. Dz.U. z 2022 r. poz.2393);*
- 7) *Ustawa z dnia 14 lipca 1983 r. o narodowym zasobie archiwalnym i archiwach (tekst ujedn. na podst. Dz.U. 2020r. poz. 164).*

Ważne regulacje, bezpośrednio związane z kompetencjami starosty w odniesieniu do prowadzenia działań w zakresie *kultury oraz ochrony zabytków i opiekę nad zabytkami*, zawierają art. 103-105 *Ustawy o ochronie zabytków i opiece nad zabytkami*, dotyczące ustanawiania społecznych opiekunów zabytków na wniosek wojewódzkiego konserwatora (z wydaniem stosownej legitymacji dla osoby fizycznej lub zaświadczenia osobie prawnej), cofania ww. ustanawiania, a także prowadzenia listy społecznych opiekunów zabytków.

Na mocy art. 12 ww. *Ustawy* starosta w uzgodnieniu z wojewódzkim konserwatorem zabytków, *może umieszczać na zabytku nieruchomym, wpisanym do rejestru, znak informujący o tym, iż zabytek ten podlega ochronie.* Zgodnie z art. 50 ust. 3 i 4 *Ustawy* w przypadku wystąpienia zagrożenia dla zabytku nieruchomego wpisanego do rejestru, polegającego na możliwości jego zniszczenia lub uszkodzenia, starosta na wniosek wojewódzkiego konserwatora zabytków, *może wydać decyzję o zabezpieczeniu tego zabytku w formie ustanowienia czasowego zajęcia do czasu usunięcia zagrożenia.* Z kolei, gdy nie jest możliwe usunięcie zagrożenia, zabytek nieruchomy *może być na wniosek wojewódzkiego konserwatora zabytków wywłaszczony przez starostę na rzecz Skarbu Państwa lub gminy właściwej ze względu na miejsce położenia tego zabytku, w trybie i na zasadach przewidzianych w przepisach o gospodarce nieruchomościami.*

Ustawodawca w art. 81 dopuszcza możliwość udzielenia przez organ stanowiący powiatu dotacji na prace konserwatorskie, restauratorskie lub roboty budowlane przy zabytku wpisanym do rejestru lub znajdującym się w

gminnej ewidencji zabytków, na zasadach określonych w podjętej przez ten organ uchwale, zaś zakres prac, objętych dotacją, wskazany jest w art. 77 omawianej Ustawy.

3. Uwarunkowania zewnętrzne ochrony dziedzictwa kulturowego w powiecie karkonoskim

3.1. Strategiczne cele polityki państwa w zakresie ochrony zabytków i opieki nad zabytkami

Przy opracowaniu *Programu* wykorzystane zostały i dostosowane do uwarunkowań rozwojowych powiatu karkonoskiego wybrane rekomendacje dla kształtowania polityki państwa w zakresie ochrony zabytków i opieki nad zabytkami, zawarte w dokumentach służących ukierunkowania tej polityki na poziomie krajowym. Wskazuje się je poniżej w ramach syntetycznego omówienia ww. dokumentów i w nawiązaniu do przyjętych celów niniejszego opracowania.

3.1.1. Krajowy program ochrony zabytków i opieki nad zabytkami na lata 2019-2022⁶

Krajowy program ochrony zabytków i opieki nad zabytkami jest strategicznym dokumentem o randze krajowej, uchwalanym na okres czteroletni przez Radę Ministrów na wniosek ministra właściwego do spraw kultury i ochrony dziedzictwa narodowego i przy uwzględnieniu w nim regulacji zawartych w *Ustawie o ochronie zabytków i opiece nad zabytkami*. Dokument ten definiuje cele administracji rządowej oraz podległych jej służb i instytucji w zakresie ochrony zabytków i opieki nad zabytkami wraz ze szczegółowym wskazaniem kierunków działań i zadań w tym zakresie oraz warunków i sposobu ich finansowania.

Głównym celem formalnie obowiązującego do 2022 r. *Krajowego programu ochrony zabytków i opieki nad zabytkami*⁷ jest stworzenie warunków dla zapewnienia efektywnej ochrony i opieki nad zabytkami, a jako jego cele szczegółowe wskazano: optymalizację systemu ochrony dziedzictwa kulturowego, wsparcie działań w zakresie opieki nad zabytkami i budowanie świadomości społecznej wartości dziedzictwa kulturowego.

Dla realizacji ww. celów wskazano następujące kierunki działań i związane z nimi, wybrane zadania, które mogą stanowić inspiracje dla podjęcia podobnych aktywności na terenie powiatu:

- 1) w odniesieniu do celu szczegółowego 1, tj. *optymalizacji systemu ochrony dziedzictwa kulturowego – szkolenia dla jednostek samorządu terytorialnego w zakresie zarządzania dziedzictwem kulturowym, w tym pracowników merytorycznych, z uwzględnieniem zagadnień z zakresu planowania przestrzennego i dostępności dla osób z niepełnosprawnościami oraz budowanie zasobu wiedzy o ochronie dziedzictwa kulturowego na poziomie lokalnym, regionalnym i centralnym;*
- 2) w odniesieniu do celu szczegółowego 2, tj. *wsparcia działań w zakresie opieki nad zabytkami – wypracowanie zaleceń dla opiekunów zasobu zabytkowego, dotyczących metod konserwacji, adaptacji, dokumentacji i badań, upowszechnianie przez bazę wiedzy;*
- 3) w odniesieniu do celu szczegółowego 3, tj. *budowania świadomości społecznej wartości dziedzictwa kulturowego – (zorganizowanie) kampanii społeczno-edukacyjnej w mediach, z uwzględnieniem aspektu profilaktyki w dziedzinie ochrony zabytków i opieki nad zabytkami i dostępności do zabytków dla osób z niepełnosprawnościami, tworzenie narzędzi edukacyjnych dla szkół i instytucji kultury, z uwzględnieniem aspektu profilaktyki w dziedzinie ochrony zabytków i opieki nad zabytkami oraz programu dotacyjnego dla organizacji pozarządowych w zakresie popularyzowania i upowszechniania wiedzy o dziedzictwie*

⁶ Krajowy program ochrony zabytków i opieki nad zabytkami na lata 2019-2022, Uchwała RM nr 82 z 11 września 2019 r., M.P. z 11 września 2019 r. poz. 808, zmieniona Uchwałą RM Nr 92 z 26 lipca 2021r, M.P. z 16 sierpnia 2021 r., poz. 745.

⁷ Nowym *Programem* w omawianym zakresie jeszcze się nie dysponuje, niemniej jednak za przydatne dla opracowania niniejszego *Programu* należy uznać rekomendacje zawarte w omawianym dokumencie z 2019 r.

kulturowym, budowania świadomości lokalnej, a także włączania społeczeństwa w opiekę nad zasobem dziedzictwa kulturowego.

3.1.2. Program Ministra Kultury, Dziedzictwa Narodowego i Sportu 2022 – ochrona zabytków⁸

Opracowywany co roku program dofinansowywania przez resort kultury i dziedzictwa narodowego zadań w dziedzinie ochrony zabytków ukierunkowany jest na określenie wymogów dla podmiotów, które ubiegają się o uzyskanie w jego ramach odpowiednich dotacji. Wymogi te wynikają bezpośrednio z przyjętego w ww. programie jego strategicznego celu, jakim jest zachowanie materialnego dziedzictwa kulturowego, realizowane poprzez konserwację i rewaloryzację zabytków nieruchomych i ruchomych oraz ich udostępnianie na cele publiczne. Kluczowe dla realizacji celów programu są zadania prowadzące do zabezpieczenia, zachowania i utrwalenia obiektów zabytkowych, zwłaszcza dotyczące prac przy obiektach najbardziej zagrożonych i najcenniejszych. Wśród tych ostatnich wymienić należy obiekty wpisane na Listę Światowego Dziedzictwa Kulturowego i Przyrodniczego Ludzkości UNESCO, uznane za Pomniki Historii oraz posiadające wyjątkową wartość historyczną, artystyczną lub naukową.

Określone w regulaminie programu zasady dopuszczają możliwość całkowitego finansowania zadania, jednakże wsparcie takie będzie można otrzymać tylko w szczególnych przypadkach, *gdy zabytek posiada wyjątkową wartość historyczną, artystyczną i naukową, wymaga przeprowadzenia złożonych pod względem technologicznym prac lub gdy stan zabytku wymaga niezwłocznej interwencji.* Przy uwzględnieniu takich możliwości pożądane byłoby wytypowanie szczególnie zagrożonych zabytków w obszarze powiatu karkonoskiego i wsparcie ich właścicieli czy użytkowników przy ich staraniach o dotacji w ramach omawianego programu dla rewitalizacji tych obiektów lub ich zabezpieczenia.

3.1.3. Strategia na rzecz Odpowiedzialnego Rozwoju do roku 2020 z perspektywą do 2030 r.⁹

W Strategii na rzecz Odpowiedzialnego Rozwoju, ukierunkowanej przede wszystkim na wskazanie kierunków działań i zadań w średnio- i długofalowej polityki gospodarczej państwa w nielicznych tylko przypadkach można znaleźć rekomendacje, jakie mogłyby być wykorzystane w ramach realizacji celów przyjętych dla *Programu*.

Wymienić wśród nich należy m. in. ujęte w ramach takich zadań, jak:

- 1) aktywne gospodarczo i przyjazne mieszkańcom miasta – wspieranie realizacji zintegrowanych działań rewitalizacyjnych na podstawie programów rewitalizacji ukierunkowanych na przekształcenie obszarów zdegradowanych;
- 2) rozwój obszarów wiejskich – udoskonalenie realizacji zintegrowanych działań rewitalizacyjnych, realizowanych na podstawie programów rewitalizacji i ukierunkowanych na wsparcie obszarów zdegradowanych.

Trudno znaleźć takie jak wspomniane wyżej rekomendacje w innych, krajowych strategiach działowych, takich jak np. *Narodowa Strategia Rozwoju Kultury na lata 2004–2020¹⁰*, czy *Strategia Rozwoju Kapitału Społecznego¹¹*. Znajdują się w nich jednakże, ujęte w bardzo zgeneralizowany sposób, rekomendacje dla ochrony dziedzictwa kulturowego oraz ochrony i opieki nad zabytkami, trudne do doprecyzowania przy opracowaniu niniejszego *Programu*.

⁸ Program finansowany jest ze środków przyznawanych na podstawie Rozporządzenia Ministra Kultury i Dziedzictwa Narodowego w sprawie dotacji celowej na prace konserwatorskie lub restauratorskie, wskazanym w rozdz. 2 Programu.

⁹ Strategia na rzecz Odpowiedzialnego Rozwoju do roku 2020 (z perspektywą do 2030 r.), Uchwała Nr 8 Rady Ministrów z dnia 14 lutego 2017 r., M. P. z 2017 r. poz. 260

¹⁰ Uzupełnienie Narodowej Strategii Rozwoju Kultury na lata 2004-2020, MK, Warszawa 2005.

¹¹ Strategia Rozwoju Kapitału Społecznego, Uchwała nr 155 Rady Ministrów z dnia 27 października 2020 r., M.P. z 2020 r., poz. 1060.

3.2. Relacje *Programu* z dokumentami wykonanymi na poziomie województwa i aglomeracji jeleniogórskiej

Przy sporządzeniu *Programu* uwzględnione zostały wybrane rekomendacje dla kształtowania polityki samorządu wojewódzkiego oraz liderów obszaru sudeckiego aglomeracji jeleniogórskiej w zakresie ochrony zabytków i opieki nad zabytkami, zawarte w dokumentach służących ukierunkowania tej polityki na ww. poziomach zarządzania. Wskazuje się je poniżej w syntetycznym ujęciu i w nawiązaniu do przyjętych celów niniejszego opracowania.

3.2.1. Program opieki nad zabytkami województwa dolnośląskiego na lata 2021-2024¹²

Omawiany dokument stanowi podstawowy instrument dla kształtowania długookresowej polityki w zakresie ochrony i opieki nad zabytkami przez Samorząd Województwa Dolnośląskiego i jest opracowaniem wdrożeniowym dla *Strategii Rozwoju województwa Dolnośląskiego 2030*¹³. Określono w nim warunki organizacyjne i finansowe dla realizacji zadań w ww. zakresie, a dotyczące tego ustalenia skierowane są zarówno do organów wojewódzkich, jak i jednostek samorządu terytorialnego, właścicieli i użytkowników obiektów zabytkowych oraz wszystkich zainteresowanych sferą ochrony i opieki zabytków.

W ww. *Programie* wskazane zostało jako cel strategicznym zachowanie i zrównoważone wykorzystanie zasobów dziedzictwa kulturowego dla wzmacniania tożsamości Dolnego Śląska, a dla jego realizacji wskazano też dwa cele operacyjne, tj. *Zarządzanie zasobami dziedzictwa kulturowego oraz Tożsamość i marka*.

W odniesieniu do założeń dla realizacji ww. celów wskazano następujące priorytety i działania, które uwzględnione zostaną przy opracowaniu *Programu opieki nad zabytkami powiatu karkonoskiego*:

- 1) w odniesieniu do celu operacyjnego 1, dotyczącego zarządzania zasobami dziedzictwa kulturowego i priorytetu 3, obejmującego budowanie i wzmacnianie współpracy podmiotów zaangażowanych w ochronę dziedzictwa kulturowego:
 - stymulowanie opracowywania gminnych programów opieki nad zabytkami oraz gminnych ewidencji zabytków;
 - wspieranie współpracy międzyregionalnej i transgranicznej na rzecz ochrony zabytków i dziedzictwa kulturowego;
 - wspieranie zintegrowanych działań służących ochronie dziedzictwa kulturowego, krajobrazu i wartości przyrodniczych;
- 2) w odniesieniu do celu operacyjnego 2, dotyczącego wzmacniania tożsamości i marki regionu poprzez zasoby dziedzictwa kulturowego i trzech priorytetów, obejmujących kształtowanie tożsamości i marki regionu poprzez działania edukacyjne i promocyjne, wzmocnienie zaangażowania społecznego w zakresie opieki nad zabytkami oraz wzmacnianie marki regionu w oparciu o zasoby dziedzictwa kulturowego:
 - wspieranie programów i projektów edukacyjnych dotyczących dziedzictwa kulturowego;
 - wspieranie programów i projektów promujących dziedzictwo kulturowe w powiązaniu z edukacją historyczną;
 - wsparcie merytoryczne i organizacyjne dla obecnych i potencjalnych właścicieli i użytkowników obiektów zabytkowych;
 - wsparcie merytoryczne i organizacyjne dla inicjatyw społecznych związanych z opieką nad zabytkami;
 - promowanie i aktywny marketing dziedzictwa kulturowego województwa jako czynnika jego rozwoju gospodarczego;
 - wspieranie działań mających na celu wykorzystanie dziedzictwa kulturowego dla rozwoju sektora uzdrowiskowego i turystyki.

¹² Program opieki nad zabytkami województwa dolnośląskiego na lata 2021-2024, Uchwała nr XXXIV/686/21 Sejmiku Województwa Dolnośląskiego z dnia 24 czerwca 2021 r., Dz. Urz. Woj. Doln. z 1 lipca 2021 r. poz. 3194.

¹³ Strategia Rozwoju Województwa Dolnośląskiego 2030, Uchwała nr L/1790/18 Sejmiku Województwa Dolnośląskiego z dnia 20 września 2018 r., Sejmik Województwa Dolnośląski, Wrocław 2018.

W omawianym Programie wskazane zostały ponadto, co ma znaczenie dla wytypowania w obrębie powiatu obiektów o najwyższym dla niego znaczeniu, zabytki o znaczeniu regionalnym i ponadregionalnym, a w tym:

- 1) w gminie Janowice Wielkie - we wsi Janowice Wielkie: Zamek Bolczów oraz w Mniszkowie: dwór Geierów na posesji nr 17;
- 2) w gminie Jeżów Sudecki - we wsi Jeżów Sudecki: tzw. "Dom Gwarków" przy ul. Długiej 135; Czernica: kościół pw. św. Michała Archanioła; Siedlęcin: zespół zabytkowy z wieżą książęcą (mieszkalną) przy ul. Długiej 21;
- 3) w mieście Karpacz – kościół Wang, ewangelicki;
- 4) w mieście Kowary – kościół pw. NMP przy Pl. Franciszkańskim;
- 5) w gminie Mysłakowice – we wsi Mysłakowice: przędzalnia, tj. zespół dawnych zakładów Inniarskich przy ul. Daszyńskiego 16;
- 6) w mieście Piechowice – w Pakoszowie: pałac Gottfrieda oraz w Piastowie: kościół fil. pw. Bożego Ciała.

W Programie zawarto także postulaty, dotyczące utworzenia Parku Kulturowego Zespołu Zamku Chojnik z Sobieszowem w Jeleniej Górze oraz wpisania na listę Pomników Historii wieży książęcej (mieszkalnej) w Siedlęcinie i kościół Wang w Karpaczu.

Poza ujęciem omówionych wyżej obiektów o szczególnych wartościach zabytkowych w Programie wskazane zostały na podstawie materiałów dolnośląskiego wojewódzkiego konserwatora zabytków wg stanu na 31 grudnia 2020 r. także zagrożone, następujące obiekty, wpisane do rejestru zabytków:

- 1) w gminie Jeżów Sudecki – we wsi Dziwiszów: pałac (ze stajnią, stodołą z oborą, chlewem i innymi obiektami) oraz dom mieszkalny nr 39;
- 2) w gminie Jeżów Sudecki – we wsi Jeżów Sudecki: tzw. „Dom Gwarków” przy ul. Długiej 135;
- 3) w mieście Kowary – budynek spacerowy, tzw. leżakownia, w zespole szpitala uzdrowskiego, przy ul. Jeleniogórskiej 14, altana, tzw. pawilon oficerski przy ul. Borusiaka, budynek mieszkalno-usługowy, przy ul. Jeleniogórskiej 10 oraz założenie sanatoryjno-parkowe Bukowiec przy ul. Sanatoryjnej;
- 4) w gminie Mysłakowice – we wsi Mysłakowice: budynek mieszkalno-gospodarczy przy ul. Czerwony Dworek 13 oraz przędzalnia, tj. zespół dawnych zakładów Inniarskich przy ul. Daszyńskiego 16; Dąbrowica: pałac na posesji nr 48 oraz Wojanów: pałac Wojanów – Bobrów;
- 5) w mieście Piechowice – kolejowa wieża ciśnień przy ul. Kolejowej;
- 6) w gminie Podgórzyn we wsi: Głębock: karczma sądowa, obecnie dom mieszkalny nr 7; Miłków: cmentarz po-ewangelicki przy ul. Wiejskiej; Staniszków pałac na posesji nr 111;
- 7) w gminie Stara Kamienica – we wsi Barcinek: pałac i park pałacowy; Rybnica: ruiny zamku;
- 8) w mieście Szklarska Poręba – cmentarz przy ul. Piastowskiej oraz budynek fabryczny nr 1 Huty Julia przy ul. Szosa Czeska.

3.2.2. Strategia Rozwoju Województwa Dolnośląskiego 2030¹⁴

Strategia określa cele i kierunki rozwoju Województwa Dolnośląskiego oraz założone w niej działania, zgodnie z przepisami *Ustawy o samorządzie województwa*¹⁵. Jako cel strategiczny wskazano w tym dokumencie *wykorzystanie zasobów i ochronę walorów środowiska naturalnego i dziedzictwa kulturowego*, przyporządkowując mu odpowiednie cele operacyjne i przedsięwzięcia oraz grupy zadań strategicznych.

W odniesieniu do celu operacyjnego *ochrona obiektów i terenów dziedzictwa kulturowego* wskazane zostały w *Strategii* następujące grupy zadań strategicznych, z którymi wiązać się przyjęte cele *Programu opieki nad zabytkami powiatu karkonoskiego*:

- 1) *wsparcie przedsięwzięć służących rozwojowi kultury i dziedzictwa kulturowego w regionie;*
- 2) *wspieranie i udostępnianie zintegrowanych działań służących ochronie dziedzictwa kulturowego i jego promocji;*
- 3) *wsparcie zagospodarowywania i udostępnienia na cele turystyki lub kultury najważniejszych obiektów zabytkowych oraz miejsc historycznych o znaczeniu ponadregionalnym.*

¹⁴ Ibidem.

¹⁵ *Ustawa o samorządzie województwa z dnia 5 czerwca 1998 r.*, tekst ujedn. na pods. Dz. U. z 2022 r., poz. 2094 i z 2023 r. poz. 572.

W Strategii wskazano także jako cel operacyjny *wspieranie rozwoju i rewitalizacja zdegradowanych obszarów wiejskich i miejskich, obejmujący wspieranie działań na rzecz rewitalizacji zabytkowych zespołów urbanistycznych i najcenniejszych obiektów architektury*, co również stanowi element spójny z ww. Programem.

3.2.3. Plan Zagospodarowania Przestrzennego Województwa Dolnośląskiego¹⁶

Plan jest zasadniczym narzędziem dla kształtowania przez Samorząd Województwa Dolnośląskiego polityki przestrzennej regionu, a jej jednym z podstawowych elementów jest ochrona i kształtowanie ładu przestrzennego w oparciu o zasady zrównoważonego rozwoju. Tak ujęta polityka ma prowadzić do realizacji wizji zagospodarowania przestrzennego, ujętej w haśle: *jeden region, różne obszary, spójny rozwój, różne potencjały – Dolny Śląsk 2030* i wyrażonej poprzez sformułowanie czterech celów, wśród których Cel 2 związany jest bezpośrednio z problematyką ochrony dziedzictwa kulturowego.

Wskazany wyżej cel określa *racjonalny i zrównoważony sposób wykorzystania zasobów środowiska przyrodniczego, kulturowego i krajobrazu* i w powiązaniu z kierunkiem 2.2, zakładającym wykorzystanie zasobów dziedzictwa kulturowego i krajobrazu – co stanowi dobrą podstawę do ich uwzględnienia w założeniach do Programu opieki nad zabytkami powiatu karkonoskiego. Zasoby te stanowią szczególnie ważny czynnik dla budowania i utrwalania tożsamości regionalnej oraz rozwoju potencjału społecznego i gospodarczego powiatu.

W ramach ww. kierunku wskazano następujące działania i związane z nimi, wybrane zadania:

- 1) *wskazanie obszarów i zespołów zabytkowych wnioskowanych do objęcia ochroną w formie parku kulturowego i pomnika historii dla zachowania wartości krajobrazu kulturowego o wysokim znaczeniu dla dziedzictwa kulturowego (wskazano przy tym obiekty już wymienione w podrozdziale 3.2.1);*
- 2) *wspieranie rozwoju systemu regionalnych szlaków turystycznych poprzez opracowanie koncepcji ich rozwoju (...) z uwzględnieniem obszarów o niewykorzystanym potencjale turystycznym (...oraz) udostępnianiem zasobów przyrodniczych i kulturowych, będących w gestii samorządu województwa (a także) poprawy dostępności turystycznej przez integrację regionalnych szlaków z systemem węzłów przesiadkowych komunikacji zbiorowej.*

Istotne dla opracowania niniejszego Programu jest uwzględnienie w nim zarysowanej w Planie wizji docelowego stanu zagospodarowania przestrzennego województwa, w której założono, że *rozwój przestrzenny terenów zurbanizowanych dokonuje się w oparciu o racjonalne wykorzystanie zasobów przyrodniczych i kulturowych oraz przy uwzględnieniu zróżnicowanych zasobów krajobrazowych i prowadzony jest w sposób minimalizujący szkody środowiskowe i konflikty funkcjonalno-przestrzenne (...); obszary cenne przyrodniczo stanowią system odporny na zagrożenia, (a) najcenniejsze założenia przestrzenne o historycznym rodowodzie zachowały czytelny układ i stanowią istotne elementy krajobrazu kulturowego; cenne zespoły i obiekty zabytkowe znajdują się w dobrej kondycji, są udostępniane, a ich wartości podlegają trwałej ochronie.*

3.2.4. Strategia Rozwoju Sudety 2030¹⁷

Opracowana dla ukierunkowania rozwoju subregionu wałbrzyskiego i jeleniogórskiego Strategia Sudety 2030 wskazuje jego kluczowe kierunki w sferze społecznej, przestrzennej i gospodarczej, przy jednoczesnej realizacji założeń polityki spójności Unii Europejskiej¹⁸. Wskazano w niej m. in. w ramach celu operacyjnego 4.2 *Ochrona, rewitalizacja i udostępnianie walorów kulturowych* następujące przedsięwzięcia:

¹⁶ Plan zagospodarowania przestrzennego województwa dolnośląskiego, Uchwała nr XIX/482/20 Sejmiku Województwa Dolnośląskiego z dnia 16 czerwca 2020 r., Dz. Urz. Woj. Doln. z dnia 30 czerwca 2020 r., poz. 4036.

¹⁷ Strategia rozwoju społeczno-gospodarczego południowej i zachodniej części województwa dolnośląskiego na lata 2020-2030 – Strategia Rozwoju Sudety 2030, Centrum Badawczo-Rozwojowe Samorządu Terytorialnego Uniwersytetu Ekonomicznego we Wrocławiu, Wrocław 2018.

¹⁸ Strategię tę przyjął do realizacji samorząd ówczesnego powiatu jeleniogórskiego Uchwałą nr IV/24/2019 Rady Powiatu Jeleniogórskiego z dnia 25 stycznia 2019 r. w sprawie przyjęcia Strategii rozwoju społeczno-gospodarczego południowej i zachodniej części Dolnego Śląska, zwanej „Strategia Rozwoju Sudety 2030”.

- 1) rewitalizacja zabytkowych układów urbanistycznych, założeń uzdrowiskowych oraz rewaloryzacja obiektów zabytkowych;
- 2) modernizacja infrastruktury instytucji kultury i muzeów (zwiększenie bezpieczeństwa i dostępności do zasobów dziedzictwa kulturowego);
- 3) wykreowanie programu wsparcia dla miejscowości z obszaru Porozumienia Sudety 2030 o wysokich walorach kulturowych, niebędących siedzibami gmin;
- 4) wykorzystanie dobrych praktyk na rzecz integracji zagospodarowania i pakietyzacji tematycznej (na wzór Doliny Pałaców i Ogrodów), dla realizacji Celu operacyjnego 4.4. Rozwój infrastruktury turystycznej, rekreacyjnej i uzdrowiskowej.

3.2.5. Strategia Zintegrowanych Inwestycji Terytorialnych Aglomeracji Jeleniogórskiej na l. 2014-2023¹⁹

Ustalenia przyjęte w ww. *Strategii* podporządkowane zostały przyjętemu w niej celowi strategicznemu, wskazującym dążenie do osiągnięcia *integracja obszaru Aglomeracji Jeleniogórskiej w spójny organizm, wzmacniający swoją konkurencyjność poprzez rozwój dostępności komunikacyjnej i innowacyjnej przedsiębiorczości oraz potencjału turystycznego, przyrodniczego i kulturowego dla poprawy jakości życia mieszkańców.*

W nawiązaniu do tak ujętego celu w dokumencie tym wskazano na bliskie merytorycznie do przyjętych celów niniejszego *Programu* priorytety inwestycyjne i proponowane w ich ramach, wybrane zadania:

- 1) w priorytecie pn. *Rewitalizacja zdegradowanych obszarów: remonty, przebudowy, rozbudowę, adaptację, wyposażenie istniejących zdegradowanych budynków, obiektów, zagospodarowanie terenów i przestrzeni (...) w celu przywrócenia lub nadania im nowych funkcji społecznych, kulturalnych, edukacyjnych lub rekreacyjnych;*
- 2) w priorytecie pn. *Dziedzictwo kulturowe: konserwację, restaurację oraz roboty budowlane (w obrębie zabytków, wpisanych do rejestru), przystosowanie obiektów do pełnienia przez nie nowych funkcji oraz konserwacja, restauracja zabytków ruchomych znajdujących się w ww. zabytkach nieruchomych.*

4. Uwarunkowania wewnętrzne ochrony dziedzictwa kulturowego w powiecie karkonoskim

4.1. Relacje *Programu* z dokumentami wykonanymi na poziomie powiatu

Przy sporządzeniu *Programu* uwzględnione zostały wybrane rekomendacje dla kształtowania polityki samorządu powiatu karkonoskiego oraz służb ochrony przyrody i krajobrazu, funkcjonujących w subregionie jeleniogórskim – jakie w zakresie ochrony zabytków i opieki nad zabytkami zostały zawarte w dokumentach, służących ukierunkowania tej polityki. Wskazuje się je poniżej w syntetycznym ujęciu i w nawiązaniu do przyjętych celów niniejszego opracowania.

¹⁹ *Strategia Zintegrowanych Inwestycji Terytorialnych Aglomeracji Jeleniogórskiej na l. 2014-2023 (aktualizacja)*, UM Jelenia Góra 2019.

4.1.1. Program Rozwoju Powiatu Karkonoskiego na lata 2021-2027²⁰

Dokument ten służy ukierunkowaniu polityki zrównoważonego rozwoju powiatu, nastawionej na poprawę warunków życia lokalnych społeczności oraz na rozwój turystyki w regionie, ze szczególnym uwzględnieniem sfer społecznej, ekonomicznej, środowiskowej, przestrzennej oraz instytucjonalno-politycznej. Ujęta w nim wizja rozwoju zakłada, że powiat będzie jednym z najbardziej rozpoznawalnych pod względem turystycznym miejsc w Polsce i środkowej Europie, (a) dzięki licznym inwestycjom, przy poszanowaniu wybitnych walorów przyrodniczych, kulturowych i krajobrazowych, rozwijać się dynamicznie, stwarzając dogodne warunki do życia, pracy, edukacji, a także do obsługi turystów na bardzo dobrym poziomie. Wskazano też w tej wizji, że stan środowiska przyrodniczego oraz kulturowego (będzie) ulegał sukcesywnej poprawie i stanowi ważny element promocji powiatu i wzmocnienia jego tożsamości.

Na bezpośrednie odniesienia przyjętych w omawianym dokumencie założeń do niniejszego Programu składają się m. in. zadania wskazane w odniesieniu do celu strategicznego pn. *poprawa dostępności komunikacyjnej, zagospodarowanie przestrzeni*, uszczegółowionego poprzez cel operacyjny pn. *rewitalizację zabytkowych przestrzeni*, tj. *rewitalizacja zabytkowej przestrzeni parkowej oraz modernizacja budynków Starostwa Powiatowego*. Poza takim ogólnym wskazaniem przestrzeni zabytkowych do rewitalizacji w omawianym Programie uwzględniono w jego treści także potrzebę opracowania Programu ochrony zabytków powiatu oraz odnotowano działania, zmierzające do wpisania Doliny Pałaców i Ogrodów na Listę Światowego Dziedzictwa Kulturalnego i Przyrodniczego UNESCO, w tym związane z koniecznością reaktywowania przy akceptacji gmin idei Parku Kulturowego Kotliny Jeleniogórskiej²¹.

4.1.2. Plan ochrony Karkonoskiego Parku Narodowego²²

Plan ochrony dla Karkonoskiego Parku Narodowego ustanowiono włącznie z Obszarami Natura 2000, wyznaczonymi w obrębie Karkonoszy (PLCO20001) oraz w ich otoczeniu, tj. na Stawach Sobieszowskich (PLH020044 3). Plan ustala podział terenów Parku na strefy ochrony ścisłej, czynnej i krajobrazowej oraz określa rodzaj, zakres i lokalizację działań ochronnych w ich obrębie oraz ustalenia do dokumentów planowania przestrzennego gmin i województwa.

W pierwszym już rozdziale Planu, dotyczącym celów ochrony przyrody oraz wskazania przyrodniczych i społecznych uwarunkowań ich realizacji, w odniesieniu do ochrony wartości kulturowych (co w całości uznać należy za zbieżne z założeniami do niniejszego Programu) – wskazane zostały następujące zadania:

- 1) zachowanie i upowszechnianie materialnych oraz niematerialnych zasobów kulturowych Parku;
- 2) utrzymanie w należyтым stanie technicznym i rewitalizacja obiektów stanowiących zabytki, w szczególności wpisanych do rejestru zabytków;
- 3) promowanie regionalnych form architektonicznych oraz tradycyjnych dla regionu materiałów budowlanych i konstrukcji;
- 4) zachowanie w należyтым stanie stanowisk archeologicznych;
- 5) utrzymanie i dokumentowanie materialnych elementów dziedzictwa kulturowego (historycznych elementów podziału powierzchniowego, historycznych dróg stokowych i elementów tradycyjnej działalności człowieka w Karkonoszach).

²⁰ Program Rozwoju Powiatu Karkonoskiego na lata 2021-2027, Uchwała Nr XXXVII/239/2021 Rady Powiatu Karkonoskiego z dnia 28 października 2021 r.

²¹ W związku z podjęciem w dn. 15 grudnia 2020 r. przez Zgromadzenie Związku Gmin Karkonoskich Uchwały nr 41/XII/20 ws uchylenia Uchwały nr 48/XVII/20 Zgromadzenia ZGK z 30 stycznia 2009 r. ws utworzenia parku kulturowego pod nazwą Park Kulturowy Kotliny Jeleniogórskiej pod względem formalnym ww. Park nie istnieje.

²² Plan ochrony dla Karkonoskiego Parku Narodowego, Rozporządzenie Ministra Klimatu i Środowiska z dnia 25 marca 2021 r. Dz.U. 2021 poz. 882.

Specjalny rozdział poświęcono w Planie dla *ustaleń do studiów uwarunkowań i kierunków zagospodarowania przestrzennego gmin oraz miejscowych planów zagospodarowania przestrzennego*, jakie będą opracowywane dla terenów miast i gmin: Szklarska Poręba, Piechowice, Podgórzyn, Karpacz i Kowary, wchodzących w skład powiatu karkonoskiego i które w części znajdują się w obrębie Parku.

Część tych ustaleń dotyczy zagadnień ochrony zabytków, a w szczególności zakłada się w nich:

- 1) *użytkowanie zabytków ujętych w rejestrze Wojewódzkiego Konserwatora Zabytków oraz w gminnej ewidencji zabytków w sposób nienaruszający ich walorów, a w przypadku ich modernizacji czy rewitalizacji – ochronę tych walorów oraz minimalizowanie ingerencji w zabytkową strukturę tych obiektów, położonych na obszarze Parku i jego otuliny;*
- 2) *podtrzymywanie i kontynuowanie lokalnych tradycji urbanistyczno-architektonicznych w ramach modernizacji i rozwoju układów osadnictwa, w tym utrzymanie skali nowych obiektów w nawiązaniu do historycznie ukształtowanego ich otoczenia, wykorzystanie lokalnych wzorców w wystroju elewacji oraz miejscowych materiałów budowlanych, w szczególności drewna i kamienia.*

4.1.3. Plan ochrony Rudawskiego Parku Krajobrazowego²³

W omawianym Planie wskazane zostały cele ochrony wartości przyrodniczych, krajobrazowych i kulturowych na terenie Rudawskiego PK, a w tym takie, zbieżne z założeniami niniejszego Programu, jak *zachowanie istniejących, harmonijnie ukształtowanych wewnątrz krajobrazowych oraz zachowanie cennych obiektów dziedzictwa kulturowego i tradycji niematerialnej*. W obrębie Parku wyznaczono ponadto obszary realizacji działań ochronnych, wynikające z ww. celów, w których dla ochrony dziedzictwa kulturowego kluczowe znaczenie ma *obszar ochrony walorów krajobrazowych i kulturowych*.

W Planie zaproponowano szereg ustaleń dla studiów uwarunkowań i kierunków zagospodarowania przestrzennego oraz planów zagospodarowania przestrzennego gmin, w tym m. in. takie, dotyczące ochrony dziedzictwa i krajobrazu kulturowego, jak:

- 1) *zachowanie walorów krajobrazowych związanych z terenami otwartymi poprzez ograniczanie rozproszenia zabudowy w otwartym krajobrazie, szczególnie w miejscach eksponowanych widokowo, za wyjątkiem siedlisk dla nowo tworzonego gospodarstwa rolnych;*
- 2) *zachowanie sylwet poszczególnych miejscowości, ograniczenie wznoszenia nowych obiektów o charakterze dominant dysharmonijnych;*
- 3) *ochrona istniejących zabytkowych układów przestrzennych miejscowości z zachowanymi obiektami i zespołami zabudowy zabytkowej i rozwój układów przestrzennych na zasadzie uzupełnień i kontynuacji;*
- 4) *inwentaryzacja i ochrona budownictwa regionalnego, objęcie najcenniejszych obiektów ochroną konserwatorską;*
- 5) *wznoszenie nowych obiektów, przebudowa i modernizacja istniejących w nawiązaniu do form tradycyjnych na tym terenie pod względem formy, neutralnej kolorystyki i gabarytów (w nawiązaniu do obiektów sąsiadujących) oraz staranne wkomponowanie obiektów w krajobraz;*
- 6) *rozwój funkcji turystycznej, wykorzystanie dziedzictwa kulturowego i walorów krajobrazu jako atrakcji turystycznych stymulujących rozwój gospodarczy poszczególnych miejscowości i gmin;*
- 7) *ochrona i zagospodarowanie punktów widokowych, ochrona i kształtowanie ciągów i osi widokowych z jednoczesnym ograniczeniem nieprzewidzianych zalesień stanowiących bariery przestrzenne w tych miejscach.*

²³ Plan ochrony Rudawskiego Parku Krajobrazowego, Uchwała nr XVI/329/11 Sejmiku Województwa Dolnośląskiego z dnia 27 października 2011 r., Dz. Urz. Woj. Doln. z 2011 r., nr 250, poz. 4507

4.1.4. Program ochrony środowiska dla powiatu jeleniogórskiego 2017-2020 z perspektywą do roku 2024²⁴

Zasadniczym celem dokumentu jest realizowanie przez powiat polityki ochrony środowiska zgodnie z założeniami innych dokumentów strategicznych i programowych, służących ukierunkowaniu jego rozwoju, oraz wskazanie konkretnych zadań realizacyjnych. Ze względu na jego ujęcie, związane prawie wyłącznie z ww. problematyką, w marginalnym tylko stopniu dotyczą one problematyki ochrony zabytków i m. in. obejmują w ramach zadania pn. *ochrona krajobrazu, różnorodności biologicznej i funkcji ekosystemów – przyjęcie i realizację zadań wynikających z Audytu krajobrazowego województwa dolnośląskiego*²⁵ oraz w ramach zadania pn. *tworzenie i zachowanie zielonej infrastruktury – konserwację pomników przyrody i zabytkowych obiektów parkowych*.

4.1.5. Tezy Karkonoskie – Zarys strategii zrównoważonego rozwoju Regionu karkonoskiego²⁶

Opracowanie stanowi element tzw. nieformalnego planowania rozwoju, a jego celem jest wskazanie z obywatelskiego punktu widzenia zasad rozwoju przestrzennego i społeczno-gospodarczego dla Kotliny Jeleniogórskiej oraz otaczających ją pasm górskich, tj. obszaru określanego jako Region Jeleniogórski. Uwzględniono przy tym czynniki, mające wpływ na możliwości jego wielofunkcyjnego rozwoju, przy wyeksponowaniu zasad ochrony przyrody, krajobrazu i dziedzictwa kulturowego oraz zgodnie z zasadami zrównoważonego rozwoju.

Wśród podstawowych celów tak rozumianego rozwoju Regionu wskazano *ochronę dziedzictwa i krajobrazu kulturowego oraz rozwój form ich udostępniania*, a wśród głównych kierunków działań dla realizacji tego celu przyjęto m. in.:

- 1) *opracowanie planu ochrony Parku Kulturowego Kotliny Jeleniogórskiej w jego optymalny kształcie i zasad jego odnowy, udostępniania oraz promocji;*
- 2) *utrzymanie i kompleksową rewitalizację historycznie ukształtowanego układu urbanistycznego śródmieść Jeleniej Góry, Cieplic, Sobieszowa, Karpacza, Kowar, Piechowic oraz Szklarskiej Poręby, miejskich założeń parkowych, a także historycznych układów osadnictwa wiejskiego (...);*
- 3) *zachowanie w dobrym stanie technicznym i estetycznym dominant kulturowych i krajobrazowych oraz utrzymanie ich dotychczasowej roli w otoczeniu (...);*
- 4) *zachowanie i ochronę rozpoznanych stanowisk archeologicznych w stanie niezmienionym (...);*
- 5) *działania na rzecz wzmocnienia i zachowania regionalnych tradycji architektonicznych oraz lokalnych wartości krajobrazu osadniczego (...oraz kształtowanie nowej zabudowy mieszkalnej, rekreacyjno-turystycznej i produkcyjno-usługowej w otoczeniu zabytkowej zabudowy w formach nawiązujących do lokalnych tradycji i przy użyciu tradycyjnych materiałów budowlanych;*
- 6) *opracowanie polityki krajobrazowej dla Regionu w ramach kompleksowego opracowania dla Dolnego Śląska (...);*
- 7) *wspieranie urządzania ekspozycji prywatnych zbiorów muzealnych oraz tworzenia izb muzealnych;*
- 8) *wpisanie na Listę Światowego Dziedzictwa UNESCO Doliny Pałaców i Ogrodów Kotliny Jeleniogórskiej.*

²⁴ Program Ochrony Środowiska dla Powiatu Karkonoskiego na lata 2022-2025 z perspektywą do roku 2029, Uchwała nr LI/337/2022 Rady Powiatu Karkonoskiego z dnia 7 grudnia 2022 r.

²⁵ Jest on opracowywany obecnie w Instytucie Rozwoju Regionalnego we Wrocławiu.

²⁶ Tezy Karkonoskie – Zarys strategii zrównoważonego rozwoju regionu karkonoskie, Forum Obywatelskie „Partnerstwo dla Regionu Karkonoskiego”, Bukowiec 2015; obecnie trwają prace nad aktualizacją tego dokumentu pod egidą Towarzystwa Karkonoskiego i Oddziału Towarzystwa Urbanistów Polskich w Jeleniej Górze.

4.1.6. Zielona strategia i plany działań dla Karkonoszy i Kotliny Jeleniogórskiej²⁷

Opracowanie to stanowi także element wspomnianego wyżej nieformalnego planowania rozwoju, a celem jego opracowania jest *identyfikacja sieci zielonej infrastruktury na terenie Karkonoszy i Kotliny Jeleniogórskiej, ocena jej funkcjonalności, jak również zagrożeń i potrzeb w jej wzmocnieniu*. W ramach ujętych w nim zadań wdrożeniowych m. in. wskazano na *rewitalizację założen parkowych, terenów cmentarzy oraz punktów widokowych w otoczeniu zieleni*, a także na *potrzebę aktualizacji dokumentów planistycznych z uwzględnieniem rozszerzonych ustaleń dla zielonej i błękitnej infrastruktury*.

4.2. Relacje Programu z dokumentami wykonanymi na poziomie gmin

Podstawowymi dokumentami dla planowania rozwoju przestrzennego i społeczno-gospodarczego są studia uwarunkowań i kierunków zagospodarowania przestrzennego gmin, miejscowe plany zagospodarowania przestrzennego oraz strategie i programy rozwoju, a zawarte w nich ustalenia, wynikające z obowiązujących przepisów obejmujące także zagadnienia ochrony zabytków (i ujmowane przede wszystkim w obu pierwszych, ww. dokumentach) – dotyczą ze swej istoty niemal wyłącznie poziomu lokalnego i z tego powodu nie zawierają w zasadzie ustaleń o charakterze ponadlokalnym. Dlatego też pomija się ich omówienie i przedstawia się poniżej informacje o podstawowych opracowaniach, wykonywanych dla poziomu gminnego z ujęciem wspomnianej powyżej problematyki, jakimi są *Gminne programy opieki nad zabytkami* oraz *Gminne ewidencje zabytków*. Ma to istotne znaczenie dla uzyskania pożądanej spójności pomiędzy tymi dokumentami, a niniejszym *Programem opieki nad zabytkami powiatu karkonoskiego*.

4.2.1. Gminne programy opieki nad zabytkami na terenie powiatu karkonoskiego

Podstawą skutecznej opieki na zabytkami w obszarze powiatu jest dysponowanie zarówno *Programem opieki nad zabytkami* na poziomie powiatowym, jak i kompletem takich dokumentów, wykonanych dla poziomu lokalnego. Mimo iż nie ma takiego wymogu ustawowego, to wydaje się że przy ich sporządzaniu powinno zadbać się o uzyskanie wspomnianej wcześniej ich możliwej do uzyskania spójności przy założeniu, że zakresy przyjętych w nich ustaleń wynikają z respektowania ustawowego określenia celów opracowania ww. dokumentów.

Mimo, iż samorządy gminne mają ustawowy obowiązek opracowywania *programów opieki nad zabytkami*, to obecnie jedynie trzy gminy posiadają takie dokumenty, z czego jeden z nich stracił swoją aktualność (co dotyczy miasta Piechowice). Są to następujące programy:

- 1) *Program Opieki Nad Zabytkami Gminy Jeżów Sudecki na lata 2021-2024*²⁸,
- 2) *Program opieki nad zabytkami dla Gminy Miejskiej Kowary na lata 2022-2025*²⁹
- 3) *Program Opieki nad Zabytkami dla Gminy Miejskiej Piechowice 2016-2019*³⁰.

Brak zaangażowania większości gmin, wchodzących w skład powiatu w sporządzenie *programów opieki nad zabytkami* w znacznym stopniu utrudnia podjęcie skoordynowanych działań w zakresie ochrony dziedzictwa kulturowego o znaczeniu ponadlokalnym i sytuacja ta powinna ulec poprawie w najbliższej perspektywie.

²⁷ *Zielona strategia i plany działań dla Karkonoszy i Kotliny Jeleniogórskiej*, opr. w ramach międzynarodowego projektu pt. Zarządzanie zieloną infrastrukturą w regionach Europy Środkowej, Central Europe – KPN, Jelenia Góra 2020.

²⁸ *Gminny Program Opieki Nad Zabytkami Gminy Jeżów Sudecki na l. 2021-2024*, Uchwała nr XXVII/179/2021 Rady Gminy Jeżów Sudecki z dnia 29 września 2021 r., Dz. Urz. Woj. Doln. z dnia 14 października 2021 r., poz. 4708.

²⁹ *Program opieki nad zabytkami dla Gminy Miejskiej Kowary na l. 2022-2025*, Uchwała nr XLV/280/21 Rady Miejskiej w Kowarach z dnia 28 października 2021 r., Dz. Urz. Woj. Doln. z dnia 4 listopada 2021 r., poz. 5031.

³⁰ *Program Opieki nad Zabytkami dla Gminy Miejskiej Piechowice na l. 2016-2019*, Uchwała nr 93/XVI/2015 Rady Miasta Piechowice z dnia 3 grudnia 2015 r., Dz. Urz. Woj. Doln. z dnia 18 stycznia 2016 r., poz. 313.

4.2.2. Gminne ewidencje zabytków na terenie powiatu karkonoskiego

Dysponowanie ewidencjami zabytków, opracowywanymi dla poziomu krajowego, wojewódzkiego i gminnego³¹ jest zgodnie z wymogami art. 21 *Ustawy o ochronie zabytków i opiece nad zabytkami – podstawą do sporządzania programów opieki nad zabytkami przez województwa, powiaty i gminy*. W powiecie karkonoskim prawie wszystkie gminy (za wyjątkiem gminy Mysłakowice) dysponują *gminnymi ewidencjami zabytków*, co stanowi zasadniczą podstawę do opracowania niniejszego Programu. Opracowania te wskazuje się poniżej i są to:

- 1) *Gminna Ewidencja Zabytków Gminy Janowice Wielkie* (brak zarządzenia ws Gminnej Ewidencji Zabytków);
- 2) *Gminna Ewidencja Zabytków Gminy Jeżów Sudecki*³²;
- 3) *Gminna Ewidencja Zabytków Gminy Karpacz*³³;
- 4) *Gminna Ewidencja Zabytków Gminy Miejskiej Kowary*³⁴;
- 5) *Gminna Ewidencja Zabytków Miasta Piechowice* (brak zarządzenia ws Gminnej Ewidencji Zabytków);
- 6) *Gminna Ewidencja Zabytków Gminy Podgórzyn* (jak wyżej);
- 7) *Gminna Ewidencja Zabytków Miasta Szklarska Poręba*³⁵;
- 8) *Gminna Ewidencja Zabytków Gminy Stara Kamienica* (brak zarządzenia ws. Gminnej Ewidencji Zabytków).

Aktualność ww. opracowań i ich kompletność oraz spełnienie wymogów formalnych dla pełnego wdrażania zasad ochrony zabytków z uwzględnieniem zawartych w nich informacji w dokumentach planowania przestrzennego – budzi jednak wątpliwości. Nie wszystkie bowiem ewidencje zawierają wpisy dotyczące zabytkowych obszarów urbanistycznych i ruralistycznych.

5. Charakterystyka zasobów i analiza stanu dziedzictwa i krajobrazu kulturowego powiatu karkonoskiego

5.1. Zarys historii powiatu

Tereny dzisiejszego powiatu karkonoskiego zapewne mogły być zamieszkiwane już w okresie wczesnego średniowiecza, tj. w wiekach od V do IX i prawdopodobnie przez Bobran, których osady znajdowały się wtedy nad górnym i środkowym Bobrem. Mogły tu też sięgać wpływy księstwa wielkomorawskiego zanim pojawiło się Państwo Piastów, do którego ziemie te należały w l. 990-1138, czyli do czasów rozbitcia dzielnicowego. Następnie wchodziły one w skład księstw, pozostających pod władzą Piastów, a później ich śląskich następców do 1392 r., czyli formalnie przez ok. 400 były rządzone przez przedstawicieli tej polskiej dynastii.

Głównym ośrodkiem osadniczym tego obszaru była Jelenia Góra, której załóżnikiem był słowiański gród usytuowany w miejscu dzisiejszego Wzgórza Krzywoustego u zbiegu Bobru i Kamiennej, a jego założycielem jako najpierw osady wojskowej miał być w l. 1108-1111 Bolesław Krzywousty. Wkrótce u stóp grodu pojawiła się osada rzemieślniczo-targowa, która otrzymała ok. 1288 magdeburskie prawa miejskie, a jej dalszemu rozwojowi sprzyjało dogodne usytuowanie na skrzyżowaniu ważnych szlaków handlowych do Czech i Niemiec. Sprzyjała też

³¹ W gminnej ewidencji zabytków zgodnie z wymogami art. 22 ust. 5 ww. *Ustawy* powinny być ujęte zabytki nieruchomości wpisane do rejestru, inne zabytki nieruchomości znajdujące się w wojewódzkiej ewidencji zabytków oraz inne zabytki nieruchomości wyznaczone przez wójta (burmistrza, prezydenta miasta) w porozumieniu z wojewódzkim konserwatorem zabytków

³² Zarządzenie nr 1/2016 Wójta Gminy Jeżów Sudecki z dnia 12.01.2016 r. ws Gminnej Ewidencji Zabytków

³³ Zarządzenie nr 0050.118.2018 Burmistrza Karpacza z dnia 4 lipca 2018 r. ws Gminnej Ewidencji Zabytków

³⁴ Zarządzenie nr 50/2015 Burmistrza Miasta Kowary z dnia 28 kwietnia 2015 r. ws Gminnej Ewidencji Zabytków

³⁵ Zarządzenie nr 0050.776.2017 Burmistrza Szklarskiej Poręby z dnia 1 września 2017 r. ws Gminnej Ewidencji Zabytków

temu, a także rozwojowi osadnictwa w otoczeniu tego miasta, osadzanie kolonistów niemieckich, prowadzone w XII w. przez księcia Bolesława II Rogatkę.

Tereny Kotliny Jeleniogórskiej, położone na pograniczu śląsko-czeskim kilkakrotnie zmieniały w historii swą przynależność. Do 1392 r. panowali tu Piastowie świdnicko-jaworscy, a wybitnym pomnikiem ich obecności są ruiny zamku Chojnik, wzniesionego w 1. połowie XIV w. Ich następcami byli do 1527 r. królowie czescy (i panowali tu przez 134 lata), a po śmierci króla Ludwika, ostatniego z Jagiellonów na tronie czeskim, Jelenia Góra i jej okolice znalazły się w granicach monarchii Habsburgów i pozostawały w niej do 1742 r. (czyli łącznie przez 216 lat).

Osadnictwo na tych terenach, w większości o jeszcze średniowiecznym rodowodzie, cechował w tym okresie znaczny rozwój, w czym znaczący udział miał ród Schaffgotschów, do którego należały znaczne włości położone w Kotlinie Jeleniogórskiej, w Karkonoszach i Górach Izerskich. Został on jednak radykalnie zahamowany przez toczące się także i tu działania wojenne i grabieże w czasach wojny trzydziestoletniej w l. 1618-1648. Przez następne dziesięciolecia powoli odbudowywana była coraz silniejsza pod względem gospodarczym pozycja Jeleniej Góry, m. in. dzięki produkcji tkanin ze lnu oraz ważniejszych ośrodków górnictwa i hutnictwa (w Kowarach) czy szklarstwa (w Szklarskiej Porębie) w jej otoczeniu.

Kolejne kryzysowe lata nastąpiły tu w wyniku wojen śląskich w l. 1740-1763, w których wyniku już w 1742 r. większa część Śląska, a także i tereny Kotliny Jeleniogórskiej, zostały zajęte przez Królestwo Prus. Rozpoczął się wtedy nowy okres w ich historii, rozwój osadnictwa, budowy okazałych zespołów rezydencjonalnych, obiektów przemysłowych i pierwszych obiektów dla rozwijającej się turystyki. W 1871 r. obszar ten stał się częścią zjednoczonych Niemiec i Cesarstwa Niemieckiego (do 1918 r.), a później, po I wojnie światowej – Republiki Weimarskiej (w l. 1919-1933) i III Rzeszy (w l. 1933-1945).

Najpierw Prusy, a potem Niemcy zarządzali tymi terenami przez 203 lata, co w szczególny sposób wywarło swe piętno na ich krajobraz i charakter zagospodarowania terenów, widoczny do dnia dzisiejszego. Od końca XVIII w. zaczął być on przekształcany w duchu nowych, europejskich tendencji, których wyróżnikiem były idee romantyzmu. Dawne majątki ziemskie przekształcono tu w wielkie kompleksy pałacowo-parkowe, powiązane widokowo z pasmem Karkonoszy i ich główną dominantą Śnieżką. Swoje letnie rezydencje zbudowali tu członkowie pruskiej rodziny królewskiej i wiele rodów arystokratycznych, a ich kształt nadawali wybitni, ówczesni architekci i projektanci ogrodów. Pojawiło się także wiele inwestycji przemysłowych, wzrósł też gwałtownie ruch turystyczny w Karkonoszach, dla którego Jelenia Góra stanowiła naturalną bazę wypadową, a szereg miejscowości podgórskich zyskało w związku z potrzebami turystyki nowe, silne impulsy rozwojowe. Do wzrostu gospodarczego tych terenów przyczyniło się także w znacznym stopniu doprowadzenie linii kolejowych – w 1866 r. od strony Zgorzelca, a w 1867 r. z Wrocławia.

Po wojnach napoleońskich uporządkowany został system administracyjny Państwa Pruskiego i w 1816 r. został powołany w obszarze Kotliny Jeleniogórskiej i otaczających ją pasm górskich powiat jeleniogórski. Był on częścią prowincji Śląsk i rejencji dzierzoniowskiej, z którą w 1820 r. został włączony do rejencji legnickiej i w jej granicach pozostawał aż do 1945 roku. W czasach pruskich powiat ten nosił nazwę *Kreis Hirschberg* (Powiat Jelenia Góra), a od 1927 r. *Landkreis Hirschberg im Riesengebirge* (Powiat Ziemi Jelenia Góra w Karkonoszach). W l. 1919-1945 powiat należał do prowincji Dolny Śląsk, która utworzona została poprzez podział prowincji Śląsk na Dolny i Górny Śląsk.

W czasie II wojny światowej Jelenia Góra i tereny związane z nią powiatu nie doznały żadnych zniszczeń i zostały zajęte przez wojska radzieckie dopiero po kapitulacji Niemiec 8 maja 1945 r. Na podstawie ustaleń jałtańsko-poczdamskich Dolny Śląsk i inne Ziemie Zachodnie i Północne, a w tym i tereny powiatu jeleniogórskiego, zostały przyłączone do Polski, a zamieszkujący je Niemcy zostali przymusowo wysiedleni. Na ich miejsce przybyli polscy przesiedleńcy z wielu rejonów Polski, a także z dawnych Kresów, przyłączonych do ówczesnego Związku Sowieckiego.

Powiat jeleniogórski, powołany po II wojnie światowej na terenie tzw. Ziem Odzyskanych w obrębie ówczesnego II okręgu administracyjnego – Dolnego Śląska 28 czerwca 1946 r. wszedł w skład utworzonego wtedy woj. wrocławskiego. Po reformie administracyjnej w 1975 r. jego tereny, przy utracie statusu powiatu, weszły w skład nowego województwa jeleniogórskiego. W ramach reformy administracyjnej z 1999 r. przywrócono powiat jeleniogórski jako powiat ziemski, istniejący obok Jeleniej Góry jako powiatu grodzkiego. 1 stycznia 2021 r. zmienił swą nazwę na karkonoski, na co wpływ miały względy identyfikacyjne i promocyjne, a celem tej zmiany była potrzeba jednoznacznego utożsamiania powiatu z pasmem Karkonoszy, a nie z Jelenią Górą, które nie wchodzi w jego skład, a jest jedynie siedzibą władz powiatu.

Powiat, położony w jednym z największych sudeckich, śródgórskich obniżeń, jakim jest Kotlina Jeleniogórska, otoczony jest od południa przez Karkonosze, od północy przez Góry Kaczawskie, od wschodu przez Rudawy Janowickie, a od zachodu Góry i Pogórze Izerskie. Dzieli go na części zachodnią i wschodnią linearny układ miasta Jelenia Góra, rozciągający się na blisko 30 km od grani Karkonoszy po północno-wschodni skraj Kotliny. Tereny te stanowią jeden z głównych kompleksów turystyczno-wypoczynkowych w paśmie polskich ziem górskich i wyróżniają się w skali całej środkowej Europy wybitnymi walorami przyrodniczo-kulturowymi i krajobrazowymi oraz wielowiekowymi tradycjami ich turystycznego wykorzystania.

W skład powiatu wchodzi 9 gmin, w tym 4 miejskich oraz 5 wiejskich (tj. miasta: Karpacz, Kowary, Piechowice i Szklarska Poręba oraz gminy Janowice Wielkie, Jeżów Sudecki, Mysłakowice, Podgórzyn i Stara Kamienica). Obszar ten o łącznej powierzchni 736 km² zamieszkiwało w 2022 r. 138 tys. mieszkańców, a w turystycznej, całorocznej bazie noclegowej dysponowano tu w 2021 r. wg danych GUS ok. 20,6 tys. miejsc, co plasuje powiat na jednym z czołowych miejsc w całym regionie.

5.2. Krajobraz kulturowy i przyrodniczy powiatu oraz formy ich ochrony

Powiat karkonoski stanowi obszar o wybitnych, wyróżniających go w skali całego Dolnego Śląska walorach środowiska kulturowego. Jego głównymi elementami są 4 zabytkowe, miejskie układy urbanistyczne o zróżnicowanym rodowodzie i strukturze przestrzennej Karpacza, Kowar, Piechowic i Szklarskiej Poręby. (Towarzyszą im także w obrębie Jeleniej Góry jej Stare Miasto oraz zabytkowe zespoły urbanistyczne Cieplic i Sobieszowa). Układy te wpisują się w rozległe, otwarte przestrzenie Karkonoszy, w których krajobrazie dominują kulminacje ich szczytów i wielkie kompleksy leśne, ukształtowane w drodze prowadzonej tu o różnym natężeniu gospodarki leśnej, zakłóconej w I. 80-tych ub. wieku wielką katastrofą ekologiczną, której skutki udało się już w dużym stopniu usunąć.

Położone na terenie powiatu wsie o jeszcze średniowiecznym rodowodzie tworzą w większości dobrze zachowane, historycznie wykształcone układy przestrzenne. Mają one zazwyczaj charakter ulicówek, niekiedy wielodrożnic (jak np. rozbudowane znacznie w XIX w. Mysłakowice – z dawną siedzibą pruskiej rodziny królewskiej). Niektóre z tych jednostek, położone w bezpośrednim otoczeniu Jeleniej Góry, zostały jednakże znacznie przekształcone, co wiąże się z procesami ich postępującej urbanizacji (szczególnie zjawiska te, wpływające negatywnie na stan krajobrazu, dotyczą Jeżowa Sudeckiego).

Tereny te wyróżnia nie tylko w całym obszarze Sudetów, ale i kraju, a nawet i w skali Europy Środkowej szczególne nagromadzenie zespołów pałacowo-parkowych, które powstały tu przede wszystkim w I poł. XIX w., często z pozostałościami pochodzącymi z okresu renesansu i baroku (ich szersza charakterystyka jest zawarta w podrozdziale 5.3). W ich skład, a także wspomnianych wcześniej zabytkowych miejskich zespołów urbanistycznych wchodzi zabytkowe zespoły zabudowy mieszkaniowej, mieszkalno-usługowej i także produkcyjnej oraz stanowiące w większości lokalne dominanty – kościoły. W większości na zespoły tej zabudowy składają się obiekty powstałe w XIX w., a zwłaszcza na przełomie XIX i XX w., w części są to obiekty wcześniejsze, w tym sporadycznie występujące budynki powstałe w okresie baroku i renesansu.

Na krajobraz kulturowy osadnictwa wiejskiego składają się poza ww. opisaną zabudową towarzyszącą jej malownicza mozaika otwartych terenów pól, łąk, lasów, zadrzewień śródpolnych, 3 duże kompleksy stawów, a także historycznie ukształtowana sieć drogowa, z atrakcyjnymi wglądami w dalekie panoramy otaczających Kotlinę pasma górskie.

Położenie terenów powiatu w obrębie kilku mezoregionów fizyczno-geograficznych i na terenach o znacznej, sięgającej ok. 1000 m różnicy ich wysokości warunkuje silne zróżnicowanie ich środowiska przyrodniczego, które reprezentowane jest przez wszystkie piętra roślinne od pogórza do piętra alpejskiego. Na tę różnorodność wpływa także znaczne zróżnicowanie budowy geologicznej tych terenów. Choć wśród skał występujących na tym obszarze zdecydowanie największy udział ma granit (budujący niemal całe Karkonosze, Kotlinę Jeleniogórską, oraz znaczne partie Gór Izerskich i Rudaw Janowickich), to jednak w północnej części regionu występują też zieleńce i lokalnie wapienie oraz różnorodne skały metamorficzne.

Środowisko przyrodnicze tego obszaru podlegało od wielu wieków silnej antropopresji, związanej z intensywnym rozwojem gospodarki i rozbudową sieci osadniczej. Pomimo tego zachowały się tu unikalne osobliwości przyrodniczo-krajobrazowe, wyróżniające go nie tylko w skali Dolnego Śląska, ale i całego kontynentu. Decydują o tym przede wszystkim walory przyrodnicze Karkonoszy, które z uwagi na występujące tu ekosystemy stanowią absolutny unikat na skalę europejską, łącząc w sobie cechy środowiska alpejskiego z subpolarnym, typowym dla północnej Skandynawii. Tereny te wyróżniają także walory przyrody nieożywionej, związane z występowaniem atrakcyjnych form skalnych w obrębie Karkonoszy, Kotliny Jeleniogórskiej i zachodniej części Rudaw Janowickich.

Dla ochrony opisanych wyżej walorów i osobliwości środowiska przyrodniczego i krajobrazu utworzony został rozbudowany system ochrony przyrody i krajobrazu, który tworzą (jego poszczególne elementy przedstawia się dokładniej w Aneksie w Zestawieniu obszarów objętych ochroną przyrody i krajobrazu):

- 1) Karkonoski Park Narodowy;
- 2) Parki Krajobrazowe Rudawski i Doliny Bobru;
- 3) rezerwat „Krokusy w Górzyńcu” i szereg pomników przyrody;
- 4) 6 wielkich i 5 małych obszarów „Natura 2000”;
- 5) szereg użytków ekologicznych i duży zespół przyrodniczo-krajobrazowy „Kamienickie Wzgórza”.

Budowę tego wielkoobszarowego systemu ochrony przyrody i krajobrazu rozpoczęto w 1959 r., gdy utworzony został Karkonoski Park Narodowy (w 1963 r. powstał jego odpowiednik po stronie czeskiej), a w znaczący sposób wzmocniło go utworzenie w 1989 r. Parków Krajobrazowych Rudawskiego i Doliny Bobru. W 1993 r. został nadany obu parko działający w ramach UNESCO Komitet MaB (Człowiek i Środowisko) nadał obu Karkonoskim Parkom Narodowym status Bilateralnego Rezerwatu Biosfery Karkonosze/Krkonoše. Nowymi formami ochrony przyrody stały się obszary „Natura 2000”, obejmujące rozległe tereny Karkonoszy, Gór Izerskich, Rudaw Janowickich i doliny Bobru i utworzone w l. 2007-2011.

Ważnym elementem omawianego systemu był utworzony w 2009 r. przez Związek Gmin Karkonoskich³⁶ Park Kulturowy Kotliny Jeleniogórskiej, którego celami utworzenia były *ochrona krajobrazu kulturowego oraz zachowanie wyróżniających się krajobrazowo terenów z zabytkami nieruchomymi, charakterystycznymi dla miejscowej tradycji budowlanej i osadniczej*³⁷. Niestety funkcjonowanie Parku, m.in. związane z opracowaniem planu jego ochrony w 2019 r., zostało po prostu przerwane w 2020 r. uchYLENIEM przez Zgromadzenie ZGK Uchwały ws utworzenia ww. Parku³⁸.

³⁶ Park został powołany na mocy Uchwały z dnia 30 stycznia 2009 r. Nr 48/XVII/09 Zgromadzenie Związku Gmin Karkonoskich.

³⁷ Na podstawie art. 16 Ustawy z 26 lipca 2003 r. o ochronie zabytków i opiece nad zabytkami.

³⁸ W dn. 15 grudnia 2020 r. Zgromadzenie Związku Gmin Karkonoskich podjęło Uchwałę nr 41/XII/20 ws uchYLENIA Uchwały ws utworzenia Parku Kulturowego Kotliny Jeleniogórskiej z 2009 r.

W końcu 2021 r. Towarzystwo Karkonoskie i Oddział Towarzystwa Urbanistów Polskich w Jeleniej Górze zwróciły się do władz gminy Mysłakowice z postulatem ponownego utworzenia ww. Parku w celu *najszerzego wykorzystanie najcenniejszych zasobów kulturowych, przyrodniczych i krajobrazowych gminy, w tym zwłaszcza 7 obiektów wpisanych na listę Pomników Historii RP – dla (...) dla wzmocnienia skuteczności ich ochrony i jednocześnie atrakcyjnego, dobrze skoordynowanego ich promowania i udostępniania, dostosowanego do współczesnych wymogów i potrzeb.*

5.3. Zabytki nieruchome

Tereny powiatu wyróżnia w całym obszarze Dolnego Śląska szczególnie wielka koncentracja zabytków architektury i budownictwa, obejmująca wg danych WUKZ 4968 obiektów, w tym 327 wpisanych do rejestru zabytków i 4968 do ewidencji. Jej szczególnym wyróżnikiem poza aż 46 kościołami jest 23 zlokalizowanych tu pałaców, dworów i innych założeń rezydencjonalnych, ujętych w rejestrze zabytków (w ewidencji ujęto dodatkowo 20 takich obiektów, które ukształtowano przede wszystkim w I poł. XIX w., często z elementami pochodzącymi z okresu renesansu i baroku, a także 5 pozostałości gotyckich zamków (wśród nich najbardziej znane to Bolczów i Chojnik).

Szczególne miejsce zajmuje wśród w/w zespołów pałacowo-parkowych kompleks rezydencji w Bukowcu, Mysłakowicach, Łomnicy, Wojanowie i Karpnikach, tworzący wybitnie wartościową pod względem artystycznym wieloprzestrzenną kompozycję krajobrazową. Wartościowe, komponowane układy przestrzenne tworzą także rezydencje w Dziwiszowie, Janowicach Wielkich, Komarnie, Miłkowie i Stanisławowie.

Unikatowe cechy posiada zespół zabudowy mieszkaniowej w Mysłakowicach, zbudowany w I poł. XIX w. przez osadników z Tyrolu. Specjalną grupę obiektów zabytkowych stanowią budynki użyteczności publicznej, wśród których m.in. wymienić należy okazały ratusz w Kowarach oraz specyficzną, wartościową pod względem architektonicznym grupę obiektów usługowych, jaką stanowią schroniska górskie, a także pensjonaty, hotele i dawne wieże widokowe.

Wartościowymi obiektami zabytkowymi, zlokalizowanymi na terenie powiatu są także budowle przemysłowe i inżynierskie – świadectwa ważnych okresów rozwojowych nowożytnej cywilizacji, pochodzące przede wszystkim z okresu XIX wiecznego intensywnego uprzemysłowienia tych terenów. Wśród ww. wymienić należy m.in. nieczynną już Hutę Szkła „Julia” w Szklarskiej Porębie, a także Zakłady Lniarskie w Mysłakowicach (niestety pozostające od 2014 r. w stanie głębokiej ruiny). Wśród zabytkowych obiektów kolejowych wskazać należy także dworce w Rybnicy, wiadukty w Janowicach Wielkich i Kowarach oraz tunele w Szklarskiej Porębie i Kowarach.

Poniższe, zbiorcze zestawienie zabytków nieruchomych, ujętych w rejestrze oraz w ewidencji WUKZ i zlokalizowanych w powiecie karkonoskim ukazuje ich strukturę i pomocne jest w dokładniejszym scharakteryzowaniu zasobów kulturowych gmin. Opracowano je w podziale na poszczególne typy zabytków, a ich szczegółowe wykazy zostały zamieszczone w Aneksie i obejmują ww. zabytki w odniesieniu do każdej gminy miejskiej i każdej miejscowości w gminie wiejskiej.

Zestawienie nr.1. Struktura zbioru zabytków nieruchomych w powiecie karkonoskim wg Wykazów WUOZ, obejmujących zabytki w rejestrze oraz w ewidencji

Lp.	Obiekty	Janowice Wielkie	Jeżów Sudecki	Karpacz	Kowary	Mysłakowice	Piechowice	Podgórzyn	Stara Kamienica	Szklarska Poręba	Suma
-----	---------	---------------------	------------------	---------	--------	-------------	------------	-----------	--------------------	---------------------	------

Obiekty wpisane do rejestru zabytków:

1	Miasto			1	1					1	3
2	Mury, bramy, grodziska	1				1					2
3	Zamki					2					2

Obiekty wpisane do ewidencji zabytków:

Strona 21 z 94


14	Domy opieki, Caritas, domy starców, zakłady specjalne				1			1		2	4
15	Obiekty mieszkalno-gospodarcze	54	140		20	141	16	9	404	2	786
16	Obiekty mieszkalno-administracyjne				1						1
17	Leśniczówki, nadleśnictwa			1				1	1		3
18	Oficyny	4	1	1	8	3			6	3	26
19	Szalety								2		2
20	Pensjonaty, hotele	3		5	3	1			2	4	18
21	Schroniska			2			1			3	6
22	Karczmy, zajazdy, gospody, gościńce				2	10			4		16
23	Restauracje, stołówki, jadalnie							1	1	1	3
24	Domy ludowe, ośrodki aktywności lokalnej								1	1	2
25	Obiekty administracyjno-produkcyjne				1						1
26	Urzędy, banki, budynki administracji				1				1	1	3
27	Teatry, kina, muzea, biblioteki				1				7	1	9
28	Sklepy, kioski handlowe	7	1	2					1		11
29	Słupy ogłoszeniowe								1		1
30	Poczty				1	1	1		1	1	5
31	Szkoły, przedszkola		3	3	3	12	2		1	6	30
32	Internaty, domy nauczyciela, domy urzędników			1		2					3
33	Sale sportowe				1						1
34	Sanatoria	1			3					8	12
35	Zespoły sanatoryjne, leżakownie, pijalnie wód				3				1		4
36	Szpitala								1		1
37	Remizy, strażnice		3	2		6		5	1	3	20
38	Kościóły		3						1	1	5
39	Zespoły kościelne				2	1	2		1		6
40	Plebanie, domy rekolekcyjne	1	1	2		4		2	2	2	14
41	Wieże kościelne, dzwonnice				1	1					2
42	Kaplice, kapliczki, mauzolea, grobowce	1	1		4	8		1	6		21
43	Domy pogrzebowe, domy przedpogrzebowe, kostnice		1						1		2
44	Cmentarze, lapidaria	4	5		5	5			9	1	29
45	Budynki gospodarcze, gołębniki	27	14	7	4	36	1	3	29	4	125
46	Zespoły zabudowy gospodarczej					3					3
47	Zespoły folwarczne					2					2
48	Stodoły, obory, stajnie		96		3	2	12	5	27	1	146
49	Spichlerze, magazyny zbożowe		1				1	1			3
50	Zespół rzeźni				1						1
51	Magazyny, szopy, komórki, lamusy, wozownie		2		1			2	7		12
52	Warsztaty, kotłownie				1				2		3
53	Młyny					3			1		4
54	Kuźnie		2								2
55	Browary, winiarnie	1			1						2
56	Fabryki, zabudowa przemysłowa, zabudowania huty	2		1	3	6	2				14
57	Dworce kolejowe, stacje, nastawnie	2	1		2	7	2	1	5	1	21
58	Trafostacje	6	1	3		11	4	1	3	3	32
59	Gazownie				2						2
60	Tamy, zapory			1		1					2
61	Elektrownie wodne		1				1				2
62	Tunele, przejścia podziemne	1			1	1					3
63	Drogi, aleje				2						2
64	Mosty, wiadukty	8	1		3	13	1		13		39
Razem		290	643	416	503	785	363	432	718	491	4641

Na następnych stronach podaje się w syntetycznym ujęciu charakterystyki zasobów środowiska kulturowego gmin, wchodzących w skład powiatu karkonoskiego wraz z dodaniem fotografii charakterystycznych dla nich, wybranych obiektów.

5.3.1. Zabytki w gminie Janowice Wielkie

Na terenie gminy, położonej w północno-wschodniej części powiatu, znajdują się 32 zabytki, wpisane do rejestru i 290, wpisanych do ewidencji, co daje jej przy ogólnej liczbie 312 obiektów ostatnie, 9. miejsce w powiecie. Wśród nich znajduje się m. in. 1 zamek w ruinie (w Bolczowie), 2 pałace z parkami (w Janowicach Wielkich i Mniszkowie) oraz 6 kościołów. W ogólnej liczbie obiektów zabytkowych dominujący udział mają domy mieszkalne, obejmujące ok. 51% tej liczby (jest ich 160).

Wśród innych zabytków, zlokalizowanych w gminie na uwagę zasługują także m. in. 3 inne parki poza ww., 2 zabytkowe dworce, tunel kolejowy oraz 8 mostów i wiaduktów. Szczególnym obiektem są pozostałości dawnego miasta Miedzianka, którego tylko nieliczne elementy pozostają pod ochroną konserwatorską.



Fot. 1. Ruiny zamku w Bolczowie



Fot. 2. Dwór w Mniszkowie

5.3.2. Zabytki w gminie Jeżów Sudecki

Na terenie gminy, położonej w północno-zachodniej części powiatu, znajduje się 29 zabytków, wpisanych do rejestru i 643, wpisanych do ewidencji, co daje jej przy ogólnej liczbie 672 obiektów 3. miejsce w powiecie. Wśród nich znajduje się m. in. obiekt o szczególnej wartości, jaką jest wieża rycerska w Siedlęcinie, 2 pałace z parkami (w Czernicy i Dziwiszowie) oraz 9 kościołów. W ogólnej liczbie obiektów zabytkowych dominujący udział mają domy mieszkalne, obejmujące ok. 53 % tej liczby (jest ich 357).

Wśród innych zabytków, zlokalizowanych w gminie, na uwagę zasługuje także m. in. schronisko „Perła Zachodu” i elektrownia wodna we Wrzeszczynie.



Fot. 3. Wieża w Siedlęcinie



Fot. 4. Pałac w Czernicy



Fot. 5. Kościół Wang



Fot. 6. Obserwatorium na Śnieżce



Fot. 7. Sanatorium „Wysoka Łąka”



Fot. 8. Stare Miasto w Kowarach

5.3.3. Zabytki w gminie Karpacz

Na terenie gminy, położonej w południowo-wschodniej części powiatu, znajduje się 20 zabytków, wpisanych do rejestru i 416, wpisanych do ewidencji, co daje jej przy ogólnej liczbie 436 obiektów 7. miejsce w powiecie. Wśród nich znajdują się m. in. obiekty o szczególnej wartości, jakimi są kościół Wang i schronisko „Samotnia”, 78 pensjonatów i domów wypoczynkowych oraz 2 kościoły (poza ww.). W ogólnej liczbie obiektów zabytkowych dominujący, bardzo wysoki udział mają domy mieszkalne, obejmujące aż ok. 74 % tej liczby (jest ich 322).

Wśród innych zabytków, zlokalizowanych w gminie na uwagę zasługuje także m. in. budynek Obserwatorium Meteorologicznego na Śnieżce – architektoniczna ikona całych Sudetów.

5.3.4. Zabytki w gminie Kowary

Na terenie gminy, położonej w południowo-wschodniej części powiatu, znajduje się 73 zabytków, wpisanych do rejestru i 503, wpisanych do ewidencji, co daje jej przy ogólnej liczbie 576 obiektów 4. miejsce w powiecie. Wśród nich znajdują się m. in. obiekty o szczególnej wartości, takie jak Sanatoria w Wojkowie, pałace Nowy Dwór i Ciszyca z parkami oraz Miejski, a także urbanistyczny układ Starego Miasta. W ogólnej liczbie obiektów zabytkowych dominujący, bardzo wysoki udział mają domy mieszkalne, obejmujące aż ok. 78 % tej liczby (jest ich 453).

Wśród innych zabytków, zlokalizowanych w gminie na uwagę zasługują także m. in. 2 młyny, 1 tunel i 3 wiadukty.

5.3.5. Zabytki w gminie Mysłakowice

Na terenie gminy, położonej we wschodniej części powiatu, znajduje się 84 zabytków, wpisanych do rejestru i 785, wpisanych do ewidencji, co daje jej przy ogólnej liczbie 576 obiektów 1. miejsce w powiecie. Wśród nich znajduje się m. in. pałace z parkami w Bobrowie, Bukowcu, Dąbrowicy, Karpnikach, Łomnicy, Mysłakowicach i Wojanowie oraz 7 kościołów. W ogólnej liczbie obiektów zabytkowych dominujący, wysoki udział mają domy mieszkalne, obejmujące aż ok. 64% tej liczby (jest ich 504).

Wśród innych zabytków, zlokalizowanych w gminie na uwagę zasługuje także m. in. zespół domów tyrolskich, 13 tuneli, mostów i wiaduktów oraz zapora przy suchym zbiorniku retencyjnym.



Fot. 9. Pałac w Wojanowie



Fot. 10. Pałac w Mysłakowicach

5.3.6. Zabytki w gminie Piechowice

Na terenie gminy, położonej w południowej części powiatu, znajduje się 9 zabytków, wpisanych do rejestru i 363, wpisanych do ewidencji, co daje jej przy ogólnej liczbie 372 obiektów 8. miejsce w powiecie. Wśród nich znajduje się m. in. pałac z parkiem w Pakoszowie i 3 kościoły. W ogólnej liczbie obiektów zabytkowych dominujący, bardzo wysoki udział mają domy mieszkalne, obejmujące aż ok. 85% tej liczby (jest ich 316).

Wśród innych zabytków, zlokalizowanych w gminie na uwagę zasługuje także m. in. huta szkła „Julia”, 2 dworce kolejowe i wieża ciśnień, 1 tunel i 1 elektrownia wodna.



Fot. 11. Pałac w Pakoszowie




Fot. 12. Willa w Piechowicach




Fot. 13. Pałac w Miłkowie



Fot. 14. Pałac w Stanisławowie



Fot. 15. Kościół w Starej Kamienicy



Fot. 16. Ruiny zamku w Starej Kamienicy

5.3.7. Zabytki w gminie Podgórzyn

Na terenie gminy, położonej w południowej części powiatu, znajdują się 33 zabytki, wpisane do rejestru i 432, wpisane do ewidencji, co daje jej przy ogólnej liczbie 465 obiektów 6. miejsce w powiecie. Wśród nich znajduje się m. in. pałace z parkami w Miłkowie i Stanisławowie i 7 kościołów. W ogólnej liczbie obiektów zabytkowych dominujący, bardzo wysoki udział mają domy mieszkalne, obejmujące aż ok. 83% tej liczby (jest ich 387).

Wśród innych zabytków, zlokalizowanych w gminie na uwagę zasługuje także m. in. kaplica Św. Anny, zbudowana na miejscu dawnego kultu pogańskiego nad Sosnówką oraz dworzec w Miłkowie.

5.3.8. Zabytki w gminie Stara Kamienica

Na terenie gminy, położonej w zachodniej części powiatu, znajduje się 16 zabytków, wpisanych do rejestru i 718, wpisanych do ewidencji, co daje jej przy ogólnej liczbie 734 obiektów 2. miejsce w powiecie. Wśród nich znajduje się m. in. pałac w Barcinku i 10 kościołów. W ogólnej liczbie obiektów zabytkowych dominujący, wysoki udział mają, obejmujące aż ok. 76% tej liczby (jest ich 158, czemu towarzyszy aż 404 budynków mieszkalno-gospodarczych).

Wśród innych zabytków, zlokalizowanych w gminie na uwagę zasługuje także m. in. 5 dworców i stacji kolejowych oraz 13 mostów i wiaduktów.

5.3.9. Zabytki w gminie Szklarska Poręba

Na terenie gminy, położonej w południowo-zachodniej części powiatu, znajduje się 31 zabytków, wpisanych do rejestru i 491, wpisanych do ewidencji, co daje jej przy ogólnej liczbie 522 obiektów 5. miejsce w powiecie. Wśród nich znajduje się duża grupa domów wczasowych i 5 kościołów.

W ogólnej liczbie obiektów zabytkowych wysoki udział mają domy mieszkalne, obejmujące aż ok. 76% tej liczby (jest ich 398).

Wśród innych zabytków, zlokalizowanych w gminie na uwagę zasługuje także m. in. dawna huta szkła „Julia” oraz 2 dworce kolejowe.



Fot. 17. Kościół MB Różańcowej w Szklarskiej Porębie



Fot. 18. Centrum Szklarskiej Poręby

5.4. Zabytki ruchome

Wykaz zabytków ruchomych, ujętych w rejestrze zabytków WUOZ obejmuje 97 pozycji, wśród których wyróżniają się:

- 1) elementy wyposażenia kościołów w Janowicach Wielkich, Radomierzu i Trzcińsku (w gminie Janowice Wielkie), Jeżowie Sudeckim, Dziwiszowie i Siedlęcinie (w gminie Jeżów Sudecki), Karpaczu, Kowarach, Mysłakowicach, Karpnikach, Łomnicy i Wojanowie (w gminie Mysłakowice), Piechowicach, Podgórzynie, Miłkowie, Sosnówce, Stanisławowie (w gminie Podgórzyn), Starej Kamienicy oraz w Szklarskiej Porębie;
- 2) elementy wyposażenia pałaców i dworów w Komarnie i Mniszkowie (w gminie Janowice Wielkie), wieży rycerskiej w Siedlęcinie (w gminie Jeżów Sudecki), zamku w Karpnikach i pałacu w Łomnicy (w gminie Mysłakowice), w Pakoszowie (w gminie Piechowice) oraz w otoczeniu zamku w Starej Kamienicy;
- 3) a także elementy wyposażenia szeregu domów mieszkalnych oraz obiektów usługowych.

Pełny wykaz zabytków ruchomych, wpisanych do rejestru zabytków WUOZ, zawarty jest w Aneksie.

5.5. Zabytki archeologiczne

Poza szeregiem pradziejowych, zachowanych artefaktów oraz śladów pobytu dawnych mieszkańców zachowały się na terenie powiatu charakterystyczne dla wczesno-średniowiecznego osadnictwa dawne grodziska, skupione w dolinie Bobru, wśród których wyróżniają się m.in. ich pozostałości pod Dziwiszowem oraz w Dąbrowicy. W obszarze wielu innych miejscowości wskazanych zostało także wiele stanowisk archeologicznych, pochodzących z różnych okresów rozwoju cywilizacyjnego. Interesujące ślady dawnej powierzchniowej eksploatacji złota znajdują się w górnej części doliny Małej Kamiennej nad Piechowicami – Górzyńcem oraz w Przesiece, a także pozostałości dawnego górnictwa i hutnictwa w Kowarach i Miedziance.

Pełny wykaz zabytków archeologicznych, wpisanych do rejestru zabytków WUOZ, zawarty jest w Aneksie.

5.6. Zabytki w zbiorach muzealnych i w innych zbiorach

Wśród zbiorów muzealnych, jakie znajdują się na terenie powiatu interesującymi pamiątkami, nie podlegającymi jednak ochronie konserwatorskiej, dysponuje Muzea: Wnętrz w pałacu w Łomnicy (w gminie Mysłakowice oraz Turystyki w Karpaczu.

5.7. Dziedzictwo niematerialne, w tym miejsca pamięci

W odniesieniu do miejsc pamięci, zachowanych na terenach powiatu, należy poczynić ich rozróżnienie co do czasu ich powstania, obejmującego okres do 1945 r. – szczególnej cezurę czasowej dla historii tych ziem – oraz okres po 1945 r. Wśród szczególnych obiektów, jakie niestety tylko we fragmentarycznym zakresie zachowały się w niektórych miejscowościach, są pomniki poległych w I wojnie światowej³⁹, a także nieliczne tablice czy pomniki upamiętniające wydarzenia sprzed 1945 r.

Wśród miejsc pamięci, związanych z II wojną światową wymienić m. in. należy Mysłakowice, gdzie w ramach w l. 1940-1945 działał obóz pracy Organizacji *Schmelt Zillerthal-Erdmannsdorf*, w 1944 r. został przejęty przez dyрекcję Gross-Rosen, co wymagałoby głębszego udokumentowania i upamiętnienia.

Szczególnym miejscem pamięci jest położony w górnej części Kotła Łomniczki w Karkonoszach Cmentarz Ofiar Gór.

5.8. Zabytki wpisane do rejestru zabytków, w tym układy urbanistyczne oraz zabytki wpisane do ewidencji zabytków

Szczegółowe wykazy zabytków wpisanych do rejestru zabytków i do ewidencji zabytków zawarte są w Aneksie pod pozycją 11.1.

W ww. wykazach wskazano następujące układy urbanistyczne, wpisane do rejestru zabytków:

- 1) układ urbanistyczny miasta Kowary, wpisany pod nr-m A/1808/366 w dniu 25 listopada 1956 r.;
- 2) układ urbanistyczny miasta Karpacz, wpisany pod nr-m A/1367/606/J w dniu 26 lutego 1980 r.;
- 3) układ urbanistyczny miasta Szklarska Poręba, pod nr-m A/1815/611/J w dniu 26 lutego 1980 r.;

5.9. Zabytki o najwyższym znaczeniu dla powiatu

W nawiązaniu do informacji zawartych w załączonej do *Programu opieki nad zabytkami województwa dolnośląskiego na lata 2021-2024* Tabeli 6 z wykazem zabytków o znaczeniu regionalnym i ponadregionalnym, opracowany przez DWKZ wskazuje się poniżej obiekty o najwyższym znaczeniu dla powiatu :

- 1) Zamek Bolczów we wsi Janowice Wielkie (w gminie Janowice Wielkie)
- 2) Dwór Geierów w Mniszkowi na posesji nr 17 (w gminie Janowice Wielkie);
- 3) zespół zabytkowy z wieżą książęcą (mieszkalną) w Siedlęcinie przy ul. Długiej 2 (w gminie Jeżów Sudecki);

³⁹ Informacje o tych obiektach zawarto m. in. w publikacji Łaboreicz I., Szjda M., Wielka wojna w cieniu Karkonoszy - Niemieckie i polskie miejsca pamięci w regionie jeleniogórskim z perspektywy minionego stulecia 1914-1918, TPJG, Jelenia Góra 2018

- 4) Dom Gwarków przy ul. Długiej 135 w Jeżowie Sudeckim (w gminie Jeżów Sudecki);
- 5) kościół pw. św. Michała Archanioła Czernicy (w gminie Jeżów Sudecki);
- 6) kościół Wang w mieście Karpacz;
- 7) kościół pw. NMP przy Pl. Franciszkańskim w mieście Kowary;
- 8) pałac Gottfrieda w Pakoszowie w mieście Piechowice;
- 9) kościół pw. Bożego Ciała w Piastowie w mieście Piechowice.

Powyższą listę uzupełnia się o pałace wpisane na listę Pomników Historii RP (w poz. 1-9) i inne obiekty o szczególnych wartościach historyczno-zabytkowych, wybitne, tj. o obiekty takie, jak:

- 1) zespół pałacowo-parkowy w Bukowcu (w gminie Mysłakowice);
- 2) zespół pałacowo-parkowy w Karpnikach(jw.);
- 3) willę „Dębowy Dwór” z parkiem w Karpnikach(jw.);
- 4) zespół pałacowo-parkowy w Ciszycy w mieście Kowary;
- 5) zespół pałacowo-parkowy w Łomnicy (jw.);
- 6) zespół pałacowo-parkowy w Mysłakowicach (jw.);
- 7) zespół pałacowo-parkowy w Wojanowie (jw.);
- 8) zespół pałacowo-parkowy w Wojanowie-Bobrowie (jw.);
- 9) zespół pałacowo-parkowy Stanisławie Górnym nr 100 wraz z Zamkiem Henryka (w gminie Podgórzyn);
- 10) sanatorium „Wysoka Łąka” w mieście Kowary;
- 11) huta szkła w mieście Szklarska Poręba;
- 12) przędzalnia w Mysłakowicach;
- 13) budynek Obserwatorium Meteorologicznego na Śnieżce w mieście Karpacz.

5.10. Zabytki zagrożone dalszą destrukcją lub zniszczeniem

W nawiązaniu do informacji zawartych w załączonej do *Programu opieki nad zabytkami województwa dolnośląskiego na lata 2021-2024* Tabeli 7 z wykaz zagrożonych zabytków architektury, budownictwa, parków i cmentarzy wpisanych do rejestru zabytków oraz innych danych wskazuje się poniżej obiekty pozostające w bardzo złym stanie technicznym lub zrujnowane i wymagające pilnych interwencji :

- 1) pałac ze stajnią, stodołą z oborą, chlewem i innymi obiektami oraz dom mieszkalny nr 39 we wsi Dziwiszów (w gminie Jeżów Sudecki);
- 2) Dom Gwarków przy ul. Długiej 135 we wsi Jeżów Sudecki (jw.);
- 3) budynek mieszkalno-usługowy przy ul. Jeleniogórskiej 10 w mieście Kowary;
- 4) pawilon oficerski (jw.);
- 5) budynek mieszkalno -gospodarczy przy ul. Sanatoryjnej 29 (jw.);
- 6) budynek mieszkalno-gospodarczy przy ul. Czerwony Dworek 13 we wsi Mysłakowice oraz inne domy tyrolskie (w gminie Mysłakowice);
- 7) przędzalnia w zespole dawnych zakładów Inniarskich przy ul. Daszyńskiego 16 w ww. wsi (jw.);
- 8) pałac na posesji nr 48 we wsi Dąbrowica (jw.);
- 9) pałac w Wojanowie – Bobrowie (jw.);
- 10) karczma sądowa, obecnie dom mieszkalny nr 7 we wsi: Głębock (w gminie Podgórzyn);
- 11) kościół i cmentarz po-ewangelicki przy ul. Wiejskiej we wsi Miłków (jw.);
- 12) Stanisławów pałac na posesji nr 111 (jw.);
- 13) d. sanatorium i park we wsi Barcinek (w gminie Stara Kamienica)
- 14) ruiny zamku we wsi Rybnica (jw.);
- 15) cmentarz przy ul. Piastowskiej w mieście Szklarska Poręba;
- 16) budynek fabryczny nr 1 Huty Julia przy ul. Szosa Czeska (jw.);
- 17) budynek mieszkalno-gospodarczy, tzw. „Podkowa” w założeniu pałacowo-folwarcznym we wsi Bukowiec (w gminie Mysłakowice);
- 18) zabudowa pofolwarczna przy pałacu we wsi Mysłakowice (jw.);

- 19) schody i platforma widokowa na wzgórzu Sokolik we wsi Karpniki (jw.);
- 20) karczam w Głębocku (w gminie Podgórzyn);
- 21) zajazd w Stanisławowie (jw.).

5.11. Zabytki pozostające w zarządzie powiatu

W zarządzie powiatu pozostają następujące obiekty objęte ochroną konserwatorską:

- 1) Dom Pomocy Społecznej przy ul. Chłopskiej 1 w Janowicach Wielkich wraz budynkami gospodarczymi i z parkiem (objęte wpisami do rejestru zabytków pod nr A/903/259 z 23 kwietnia 1951 r., 56/A/01 z 27 sierpnia 2001 r. oraz A/904/509/J z 8 grudnia 1977 r.);
- 2) budynek Starostwa Powiatowego przy ul. Kochanowskiego 10 w Jeleniej Górze (objęty wpisem do ewidencji zabytków WUOK);
- 3) budynek Starostwa Powiatowego przy ul. Podchorążych 15 w Jeleniej Górze (jw.);
- 4) Dom Pomocy Społecznej przy ul. Waryńskiego 38 w Kowarach (jw.);
- 5) aleja lipowa w założeniu rezydencjonalnym w Karpnikach w ciągu drogi powiatowej nr objęte wpisami do rejestru zabytków pod nr A/1083 z 22 sierpnia 2008 r.);
- 6) most w Janowicach Wielkich (objęty wpisem do ewidencji zabytków WUOK).

W ramach generalnej oceny zakresu potrzebnych prac dla poprawy stanu technicznego obiektów pozostających w zarządzie powiatu i objętych ochroną konserwatorską wskazuje się zwłaszcza na konieczność:

- 1) w Domu Pomocy Społecznej w Janowicach Wielkich – osuszenia podpiwniczeń w budynku administracji, odnowy jego elewacji oraz rewitalizacja parku;
- 2) w II budynku Starostwa Powiatowego w Jeleniej Górze – wymiany stolarki okiennej i instalacji wewnętrznych;
- 3) w Domu Pomocy Społecznej w Kowarach – osuszenia podpiwniczeń i wymiany na-wierzchni na dziedzińcu;
- 4) w alei lipowej w Karpnikach – systematycznego porządkowania stanu sanitarnego drzewostanu
- 5) przy moście w Janowicach Wielkich – poprawy nośności i stanu technicznego.



Fot.19. II budynek Starostwa Powiatowego



Fot. 20. Dom Pomocy Społecznej w Janowicach




Fot. 21. I budynek Starostwa Powiatowego



Fot. 23. Most w Janowicach Wielkich



Fot. 22. Dom Pomocy Społecznej w Kowarach



Fot. 24. Aleja lipowa w Karpnikach

6. Ocena stanu dziedzictwa kulturowego powiatu i obiektów zabytkowych na jego terenie, analiza szans i zagrożeń

Stan dziedzictwa kulturowego ulega systematycznej poprawie, czego przejawami są postępujące w ostatnim dziesięcioleciu procesy rewitalizacji obszarów śródmiejskich, centrów wsi, wielu obiektów w zabudowie mieszkalnej, usługowej oraz w sieci zespołów pałacowo-parkowych. Wykorzystywane są przy tym w wielu przypadkach środki własne i pomoc unijna użytkowników poszczególnych obiektów, a także fundusze prywatne.

Nie wszystkie jednakże, wymagające tego obiekty zostały poddane pracom remontowym lub rewitalizacji, i utrzymuje się w zasadzie bez zmian od szeregu lat lista obiektów zagrożonych dalszą destrukcją lub zniszczeniem. W spektakularny sposób została ona powiększona w 2014 r. w wyniku częściowej rozbiórki bardzo cennego pod względem historycznym i architektonicznym, zabytkowego budynku przędzalni w Mysłakowicach przez firmę Proda-Metal z Wałbrzycha. Skala zadań związanych w wielu przypadkach z koniecznym uporządkowaniem spraw właścicielskich, doprowadzeniem do zmiany właścicieli zagrożonych zupełnym zrujnowaniem wielu obiektów i oddaniem ich w ręce nowych użytkowników, którzy mogą zagwarantować podjęcie się choćby prac ratunkowych albo rozpoczęcia pełnych remontów i adaptacji dla nowych potrzeb – jest bardzo duża.

Realne możliwości doprowadzenia do kompleksowej rewitalizacji (remontu) wskazanych w podrozdz. 5.10 obiektów są trudne do określenia w krótkiej perspektywie, jaką przyjęto dla niniejszego Programu i pozostają w wielu przypadkach w zasadzie poza kompetencjami i możliwościami interwencji samorządu powiatowego. Niemniej jednak należy zwrócić uwagę na takie zagrożenia dla nie tylko stanu ww. obiektów, ale także i innych

obiektów zabytkowych, jak m. in. prowadzenie remontów przy zastosowaniu nowoczesnych materiałów, niezharmonizowanych z historycznie ukształtowanymi strukturami, wprowadzanie dociepleń, instalacji fotowoltaicznych, prowadzenie samowolnych rozbiórek

7. Założenia dla *Programu opieki nad zabytkami*

7.1. Priorytety *Programu*

Wśród priorytetów *Programu* wskazuje się na wynikające z przyjętych jego celów następujące działania:

- 1) doprowadzenie do poprawy stanu technicznego i funkcjonalności systemów infrastruktury technicznej w obiektach pozostających w zarządzie powiatu;
- 2) zaktywizowanie promocji walorów przyrodniczo-krajobrazowych i krajobrazu kulturowego powiatu przy wykorzystaniu nowych technik i różnorodnych mediów;
- 3) inicjowanie, wspieranie i koordynowanie akcji na rzecz podniesienia świadomości pro-ekologicznej i pro-kulturowej oraz współuczestnictwa w ochronie zabytków;
- 4) wspieranie właścicieli i użytkowników zabytków w eliminacji sytuacji konfliktowych, związanych z ich wykorzystaniem.

7.2. Cele i kierunki oraz zadania i instrumenty realizacyjne

Głównymi celami *Programu* są:

- 1) **uwzględnianie uwarunkowań ochrony zabytków, w tym krajobrazu kulturowego i dziedzictwa archeologicznego, łącznie z uwarunkowaniami ochrony przyrody i równowagi ekologicznej**, a w ramach tego celu realizacja następujących zadań:

- 1.1) przeprowadzanie okresowych szkoleń dla pracowników jednostek samorządu terytorialnego w powiecie w zakresie podstaw prawnych dla planowania przestrzennego i strategicznego oraz sposobów uwzględniania w nich problematyki ochrony krajobrazu kulturowego i zabytków;
- 1.2) wykonanie okresowej analizy zakresu I stopnia uwzględniania uwarunkowań ochrony zabytków w opracowywanych dokumentach programowych starostwa;
- 1.3) opracowanie wytycznych dla kształtowania polityki przestrzennej w powiecie, ukierunkowanej na harmonizowanie nowej zabudowy z już wykształconymi układami przestrzennymi i poszanowanie walorów lokalnego krajobrazu kulturowego;

- 2) **zahamowanie procesów degradacji zabytków i doprowadzenie do poprawy stanu ich zachowania**, a w ramach tego celu realizacja następujących zadań:

- 2.1) przeprowadzanie okresowych przeglądów stanu technicznego obiektów pozostających w zarządzie powiatu i objętych ochroną konserwatorską;
- 2.2) opracowanie niezbędnej dokumentacji i ewentualnych badań konserwatorskich oraz wykonanie prac dla poprawy stanu technicznego ww. obiektów;
- 2.3) wspieranie działań na rzecz zabezpieczenia, zachowania i utrwalenia obiektów zabytkowych, zwłaszcza najbardziej zagrożonych, w tym obejmującego wieże i punkty o szczególnych walorach widokowych;
- 2.4) stymulowanie opracowywania gminnych programów opieki nad zabytkami oraz ich systematycznego aktualizowania, a także opracowania poprawnie sporządzonych gminnych ewidencji zabytków;
- 2.5) powoływanie społecznych opiekunów zabytków na wniosek wojewódzkiego konserwatora zabytków i opracowanie dla nich zaleceń, dotyczących metod konserwacji, remontów i adaptacji obiektów zabytkowych i ich wyposażenia;

3) **wyeksponowanie poszczególnych zabytków oraz walorów krajobrazu kulturowego**, a w ramach tego celu realizacja następujących zadań:

- 3.1) wspieranie działań na rzecz utworzenia Parku Kulturowego Zamku Chojnik i Sobieszowa w Jeleniej Górze oraz wpisania na listę Pomników Historii wieży książęcej w Siedlęcinie i kościoła Wang w Karpaczu;
- 3.2) wspieranie działań, zmierzających do reaktywowania Parku Kulturowego Kotliny Jeleniogórskiej oraz związanych z ideą wpisania Doliny Pałaców i Ogrodów na Listę Światowego Dziedzictwa Kulturalnego i Przyrodniczego UNESCO;
- 3.3) wspieranie działań na rzecz kontynuowania lokalnych tradycji architektoniczno-budowlanych w ramach modernizacji i rozwoju terenów osadniczych, z utrzymaniem skali nowych obiektów w nawiązaniu do historycznie ukształtowanego ich otoczenia;
- 3.4) wspieranie modernizacji systemu regionalnych i lokalnych szlaków turystycznych dla udostępnienia najcenniejszych zabytków i miejsc o szczególnych walorach krajobrazu kulturowego w powiązaniu z systemem węzłów przesiadkowych komunikacji zbiorowej

4) **podejmowanie działań zwiększających atrakcyjność zabytków dla potrzeb społecznych, turystycznych i edukacyjnych** oraz wspieranie inicjatyw sprzyjających wzrostowi środków finansowych na opiekę nad zabytkami, a w ramach tego celu realizacja następujących zadań:

- 4.1) utworzenie programu dotacyjnego dla organizacji pozarządowych podejmujących się popularyzowania i upowszechniania wiedzy o dziedzictwie kulturowym regionu i budowania tożsamości lokalnej;
- 4.2) opracowanie koncepcji multimedialnej promocji atrakcji kulturowych i turystycznych powiatu;
- 4.3) wspieranie wydawnictw promujących historię, wkład zasłużonych osób w utrzymanie i odnowę dziedzictwa kulturowego;
- 4.4) organizacja corocznego konkursu na najlepiej utrzymany zabytek w powiecie;

5) **określenie warunków współpracy z właścicielami zabytków, eliminujących sytuacje konfliktowe związane z wykorzystaniem tych zabytków**, a w ramach tego celu realizacja następujących zadań:

- 5.1) wspieranie starań właścicieli i użytkowników zabytków o uzyskanie dotacji na prace konserwatorskie, restauratorskie lub roboty budowlane przy obiektach wpisanych do rejestru zabytków;
- 5.2) rozeznanie możliwości i skali dotowania tych prac przez resort kultury, wojewódzkiego konserwatora zabytków i inne jednostki;

6) **podejmowanie przedsięwzięć umożliwiających tworzenie miejsc pracy związanych z opieką nad zabytkami**, a w ramach tego celu realizacja następujących zadań:

- 6.1) zorganizowanie subregionalnego banku informacji o poszukiwanych pracownikach dla wykonawstwa remontów w obiektach zabytkowych;
- 6.2) promowanie możliwości pozyskiwania środków z funduszy pomocowych na przedsięwzięcia umożliwiające tworzenie miejsc pracy związanych z opieką nad zabytkami oraz powiązaną z nią obsługą ruchu turystycznego, agroturystyki i ekoturystyki.

8. Zasady oceny realizacji Programu oraz metody monitoringu

Dla koordynowania i monitorowania realizacji zadań przyjętych w Programie postuluje się wskazanie jego koordynatora w strukturze organizacyjnej Starostwa (albo powierzenie jego zadań innej, uprawnionej jednostce), który będzie współpracował z odpowiednimi służbami w urzędach gminnych, ze służbami konserwatorskimi, właścicielami i użytkownikami obiektów zabytkowych oraz organizacjami pozarządowymi, zainteresowanymi współuczestnictwem we wdrażaniu ww. zadań w praktykę.

Zakłada się sporządzanie co dwa lata sprawozdania z ceny stanu realizacji Programu, które będzie przedstawione Zarządowi Powiatu i Radzie Powiatu oraz upublicznione .

9. Źródła finansowania przez powiat zadań z zakresu ochrony zabytków

Dla sfinansowania zadań z zakresu ochrony zabytków można wykorzystać:

- 1) dotacje Ministerstwa Kultury i Dziedzictwa Narodowego z programów: Ochrona zabytków, Ochrona zabytków archeologicznych, Miejsca pamięci i trwale upamiętnienia, Groby i cmentarze wojenne w kraju;
- 2) dotacje z budżetu Wojewódzkiego Konserwatora Zabytków;
- 3) dotacje Samorządu Województwa Dolnośląskiego w ramach naboru wniosków o udzielenie dotacji na prace konserwatorskie, restauratorskie lub roboty budowlane przy zabytkach;
- 4) środki z Rządowego Programu Odbudowy Zabytków, umożliwiające pozyskanie środków na remonty zabytków wpisanych do gminnej ewidencji zabytków, przy priorytetowym traktowaniu zabytków wpisanych do rejestru;
- 5) środki z Narodowego Funduszu Ochrony Zabytków;
- 6) środki z Narodowego Funduszu Ochrony Środowiska i Gospodarki Wodnej;
- 7) środki z Funduszu Kościelnego.

10. Literatura

- Gminna Ewidencja Zabytków Gminy Janowice Wielkie
- Gminna Ewidencja Zabytków Miasta Piechowice
- Gminna Ewidencja Zabytków Gminy Podgórzyn
- Gminna Ewidencja Zabytków Miasta Szklarska Poręba
- Gminny Program Opieki Nad Zabytkami Gminy Jeżów Sudecki na l. 2021-2024, Uchwała nr XXVII/179/2021 Rady Gminy Jeżów Sudecki z dnia 29 września 2021 r., Dz. Urz. Woj. Doln. z dnia 14 października 2021 r., poz. 4708.
- Łaboreicz I., Szjda M., Wielka wojna w cieniu Karkonoszy - Niemieckie i polskie miejsca pamięci w regionie jeleniogórskim z perspektywy minionego stulecia 1914-1918, TPJG, Jelenia Góra 2018
- Program opieki nad zabytkami dla Gminy Miejskiej Kowary na l. 2022-2025", Uchwała nr XLV/280/21 Rady Miejskiej w Kowarach z dnia 28 października 2021 r., Dz. Urz. Woj. Doln. z dnia 4 listopada 2021 r., poz. 5031.
- Program Opieki nad Zabytkami dla Gminy Miejskiej Piechowice na l. 2016-2019, Uchwała nr 93/XVI/2015 Rady Miasta Piechowice z dnia 3 grudnia 2015 r., Dz. Urz. Woj. Doln. z dnia 18 stycznia 2016 r., poz. 313.
- Korzeń J., z zesp., Projekt planu ochrony Parku Kulturowego Kotliny Jeleniogórskiej, FK Jelenia Góra 2019
- Krajowy programu ochrony zabytków i opieki nad zabytkami na lata 2019-2022, Uchwała RM nr 82 z 11 września 2019 r., M.P. z 11 września 2019 r. poz. 808
- Plan Ochrony Rudawskiego Parku Krajobrazowego, Uchwała nr XVI/329/11 Sejmiku Województwa Dolnośląskiego z dnia 27 października 2011 r., Wrocław 2011
- Plan zagospodarowania przestrzennego województwa dolnośląskiego, Uchwała nr XIX/482/20 Sejmiku Województwa Dolnośląskiego z dnia 16 czerwca 2020 r., Dz. Urz. Woj. Doln. z dnia 30 czerwca 2020 r., poz. 4036
- Program Ochrony Środowiska dla Powiatu Karkonoskiego na lata 2022-2025 z perspektywą do roku 2029, Uchwała nr LI/337/2022 Rady Powiatu Karkonoskiego z dnia 7 grudnia 2022 r.
- Program opieki nad zabytkami województwa dolnośląskiego na lata 2021-2024, Uchwała nr XXXIV/686/21 Sejmiku Województwa Dolnośląskiego z dnia 24 czerwca 2021 r., Dz. Urz. Woj. Doln. z 1 lipca 2021 r. poz. 3194
- Program Rozwoju Powiatu Karkonoskiego, Uchwała nr XXXVII/239/2021 Rady Powiatu Karkonoskiego z dnia 28 października 2021 r.
- Rozporządzenie Ministra Klimatu i Środowiska z dnia 25 marca 2021 r. w sprawie ustanowienia planu ochrony dla Karkonoskiego Parku Narodowego, MKiŚ, Warszawa 2021
- Strategia na rzecz Odpowiedzialnego Rozwoju do roku 2020 (z perspektywą do 2030 r.), Uchwała Nr 8 Rady Ministrów z dnia 14 lutego 2017 r., M. P. z 2017 r. poz. 260
- Strategia Rozwoju Kapitału Społecznego, Uchwała nr 155 Rady Ministrów z dnia 27 października 2020 r., M.P. z 2020 r., poz. 1060
- Strategia rozwoju społeczno-gospodarczego południowej i zachodniej części województwa dolnośląskiego na lata 2020-2030 – Strategia Rozwoju Sudety 2030, Centrum Badawczo-Rozwojowe Samorządu Terytorialnego Uniwersytetu Ekonomicznego we Wrocławiu, Wrocław 2018
- Strategia Rozwoju Województwa Dolnośląskiego 2030, Uchwała nr L/1790/18 Sejmiku Województwa Dolnośląskiego z dnia 20 września 2018 r., Sejmik Dolnośląski, Wrocław 2018
- Strategia Zintegrowanych Inwestycji Terytorialnych Aglomeracji Jeleniogórskiej na l. 2014-2023 (aktualizacja), UM Jelenia Góra 2019
- Uchwała nr IV/24/2019 Rady Powiatu Jeleniogórskiego z dnia 25 stycznia 2019 r. w sprawie przyjęcia Strategii rozwoju społeczno-gospodarczego południowej i zachodniej części Dolnego Śląska, zwanej „Strategia Rozwoju Sudety 2030”
- Ustawa z dnia 23 lipca 2003 r. o ochronie zabytków i opiece nad zabytkami, Dz.U. z 2018 r., poz.2067, z późn. zm.
- Uchwała nr 41/XII/20 ws uchylenia Uchwały nr 48/XVII/20 Zgromadzenia ZGK z 30 stycznia 2009 r. ws utworzenia parku kulturowego pod nazwą Park Kulturowy Kotliny Jeleniogórskiej
- Ustawa z dnia 5 czerwca 1998 r. o samorządzie powiatowym, tekst ujed. na pods. Dz. U. z 2022 r. poz. 1526 i 2023 r. poz. 572.
- Ustawa o z dnia 5 czerwca samorządzie województwa z dnia 5 czerwca 1998 r., Dz. U. z 2022 r., poz. 2094.
- Ustawa o samorządzie województwa z dnia 5 czerwca 1998 r., tekst ujed. na pods. Dz. U. z 2022 r., poz. 2094 i z 2023 r. poz. 572.5
- Zarządzenie nr 1/2016 Wójta Gminy Jeżów Sudecki z dnia 12.01.2016 r. ws Gminnej Ewidencji Zabytków
- Zarządzenie nr 0050.118.2018 Burmistrza Karpacza z dnia 4 lipca 2018 r. ws Gminnej Ewidencji Zabytków
- Zarządzenie nr 50/2015 Burmistrza Miasta Kowary z dnia 28 kwietnia 2015 r. ws Gminnej Ewidencji Zabytków
- Zarządzenie nr 0050.776.2017 Burmistrza Szklarskiej Poręby z dnia 1 września 2017 r. ws Gminnej Ewidencji Zabytków Zielona strategia i plany działań dla Karkonoszy i Kotliny Jeleniogórskiej, opr. w ramach międzynarodowego projektu pt. Zarządzanie zieloną infrastrukturą w regionach Europy Środkowej”, Central Europe – KPN, Jelenia Góra 2020
- Wykazy zabytków – Miasto Jelenia Góra, DWKZ, Wrocław 2022
- Wykazy zabytków – powiat karkonoski, DWKZ, Wrocław 2022

Jednostka autorska opracowania:

Fundacja Karkonoska
ul. Nowowiejska 3
58-500 Jelenia Góra
www.fundajakarkonoska.pl

Autorzy opracowania:

Janusz Korzeń
(koordynacja prac)
Monika Brodzka
Krzysztof Korzeń

11. Aneksy

11.1. Wykaz zabytków nieruchomych, ujętych w rejestrze i ewidencji zabytków

Gmina Janowice Wielkie						
A. Obiekty wpisane do rejestru						
Lp.	Miejscowość Obiekt	Adres	Nr rejestru Data wpisu			
Janowice Wielkie						
1	kościół poewangelicki, ob. parafialny p.w. Chrystusa Króla	ul. Partyzantów 6	A/900/942 3.02.1989	25	wieża kościoła katolickiego	A/915/650/J 04.08.1980
2	kościół pw. Wniebowzięcia NPM	j.w.	A/901/1402/J 22.09.1965	26	cmntarz katolicki	A/916/1108/J 07.08.1992
3	cmntarz przy kościele Wniebowzięcia NMP	j.w.	A/902/115/J 5.11.1992	27	kościół ewangelicki, ob. parafialny pw. Matki Boskiej Różańcowej	A/914/1417 23.09.1965
4	plebania	j.w.	539/A/05 27.06.2005	28	dwór	A/917/ 533/J 21.06.1979
5	zamek Bolczów, trwała ruina		A/907/472 04.12.1958	29	park w zespole dworskim	A/918/ 529/J 15.06.1979
6	pałac ob. Dom Opieki Społecznej	ul. Chłopska 1	A/903/259 23.04.1951	Trzcianko		
7	park w zespole pałacowym	j.w.	A/904/509/J 08.12.1977	30	kościół ewangelicki, ob. filialny pw. Matki Boskiej Częstochowskiej	A/919/648/J 04.08.1980
8	budynki gospodarcze w zesp. pałacowym	j.w.	56/A/01 27.08.2001	31	cmntarz ewangelicki w zespole kościelnym	A/920/1129/J 15.03.1993
9	spichlerz z basztą i budynkiem bramnym w zesp. pałacowym	j.w.	56/A/01 27.08.2001	32	park krajobrazowy przy willi	A/922/528/J 15.06.1979
10	dom mieszkalny w zespole pałacowym	j.w.	56/A/01 27.08.2001	Gmina Janowice Wielkie		
11	stajnia ob. kuchnia i stołówka w zesp. pałacowym	j.w.	56/A/01 27.08.2001	B. Obiekty wpisane do ewidencji		
12	wozownia z drewnianą, ob. dom mieszkalny w zesp. pałacowym	j.w.	56/A/01 27.08.2001	Lp.	Miejscowość Obiekt	Adres
13	rządówka, ob. bud. administracyjny w zesp. pałacowym	j.w.	56/A/01 27.08.2001	Janowice Wielkie		
14	brama z fragmentem muru w zesp. pałacowym	j.w.	56/A/01 27.08.2001	1	cmntarz ewangelicki, ob. park	ul. Partyzantów 6
15	willa	ul. Robotnicza 9	A/905/919/J 30.05.1988	2	mur cmntarny w zespole kościoła pw. Wniebowzięcia NPM	ul. Partyzantów
16	park	j.w.	A/905/919/J 30.05.1988	3	zespół pałacowy	j.w.
17	willa ob. przychodnia weterynaryjna	ul. Wojska Polskiego 4	A/906/1054/J 25.10.1990	4	wiadukt kolejowy	ul. Chłopska
Komarno				5	dom mieszkalny	ul. Chłopska 4
18	kościół parafialny pw. św. Jana Chrzciciela		A/921/ 1407 23.09.1965	6	dom mieszkalny	ul. Chłopska 6
19	cmntarz przy kościele św. Jana Chrzciciela		A/921/1113/J 03.11.1992	7	dom mieszkalny	ul. Chłopska 7
20	kościół ewangelicki, ob. katolicki p.w. św. Józefa		A/909/ 1408 23.09.1965	8	dom mieszkalny	ul. Chłopska 11
21	pałac		A/910/914/J 30.05.1988	9	dom mieszkalny	ul. Chłopska 12
22	park w zespole pałacowym		859/J 04.02.1985	10	dom mieszkalny	ul. Chłopska 15
Miedzianka				11	dom mieszkalny	ul. Chłopska 16
23	kościół filialny p.w. Jana Chrzciciela		A/912/1413 23.03.1965	12	dom mieszkalno - gospodarczy	ul. Chłopska 18
Mnisków				13	dom mieszkalny, ob. biblioteka	ul. Demokratów 1
24	dwór	17	A/913/ 605/J 26.02.1980	14	dom mieszkalny	ul. Demokratów 6
Radomierz				15	dom mieszkalny	ul. Demokratów 8
				16	budynek gospodarczy, ob. warsztat	j.w.
				17	dom mieszkalny	ul. Demokratów 9
				18	dom mieszkalny	ul. Demokratów 10
				19	dom mieszkalny	ul. Demokratów 12
				20	dom mieszkalny	ul. Demokratów 14
				21	dom mieszkalny	ul. Demokratów 15
				22	dom mieszkalny	ul. Demokratów 16
				23	dom mieszkalny	ul. Demokratów 17
				24	dom mieszkalny	ul. Demokratów 18
				25	dom mieszkalny	ul. Demokratów 19
				26	dom mieszkalny	ul. Demokratów 21
				27	dom mieszkalny	ul. Demokratów 22

28	dom mieszkalny	ul. Demokratów 24	81	dom mieszkalny	ul. 1 Maja 46
29	dom mieszkalny	ul. Demokratów 26	82	dom mieszkalny	ul. Matejki 1
30	dom mieszkalny	j.w.	83	dom mieszkalny	ul. Matejki 2
31	dom mieszkalny	ul. Demokratów 27	84	remiza strażacka	ul. Nadbrzeżna 1
32	dom mieszkalny	ul. Demokratów 28	85	dom mieszkalny	ul. Nadbrzeżna 2
33	willa ob. Urząd Gminy	ul. Kolejowa 2	86	dom mieszkalny	ul. Nadbrzeżna 5
34	dworzec kolejowy	ul. Kolejowa 3	87	dom mieszkalny	ul. Nadbrzeżna 7
35	dom mieszkalny, ob. poczta	ul. Kolejowa 4	88	dom mieszkalny	ul. Nadbrzeżna 9
36	dom mieszkalny	ul. Kolejowa 5	89	dom mieszkalny	ul. Nadbrzeżna 10
37	dom mieszkalny	ul. Kolejowa 6	90	dom mieszkalny	ul. Nadbrzeżna 11
38	dom mieszkalny	ul. Kolejowa 3	91	dom mieszkalny	ul. Nadbrzeżna 12
39	dom mieszkalny	ul. Kolejowa 4	92	dom mieszkalny	ul. Nadbrzeżna 13
40	dom mieszkalny	ul. Kolejowa 5	93	dom mieszkalny	ul. Nadbrzeżna 15
41	dom mieszkalny	ul. Kolejowa 6	94	dom mieszkalny	ul. Nadbrzeżna 17
42	wiadukt kolejowy przy fabryce papieru	ul. 1 Maja	95	szkoła	ul. Partyzantów 4
43	dom mieszkalny	ul. 1 Maja 1	96	dom mieszkalny	ul. Partyzantów 8
44	dom mieszkalny	ul. 1 Maja 3	97	dom mieszkalny	ul. Partyzantów 9
45	willa	ul. 1 Maja 4	98	dom mieszkalny	ul. Partyzantów 14
46	willa	ul. 1 Maja 4a	99	zabudowania gospodarcze	ul. Partyzantów 16
47	dom mieszkalny	ul. 1 Maja 5	100	dom mieszkalny	ul. Partyzantów 17
48	pensjonat, ob. dom mieszkalny	ul. 1 Maja 6	101	dom mieszkalny	ul. Partyzantów 19
49	dom mieszkalny	ul. 1 Maja 7	102	dom mieszkalny	ul. Partyzantów 20
50	willa	ul. 1 Maja 8	103	dom mieszkalny, stodoła i lodownia	ul. Partyzantów 21
51	dom mieszkalny	ul. 1 Maja 9	104	dom mieszkalny	ul. Partyzantów 22
52	dom mieszkalny	ul. 1 Maja 10	105	dom mieszkalny	ul. Partyzantów 24
53	oficyna	ul. 1 Maja 11	106	dom mieszkalny	ul. Pionierska 4
54	kiosk	ul. 1 Maja 12	107	dom mieszkalny	ul. Pionierska 5
55	kiosk	ul. 1 Maja 13	108	trafostacja	j.w.
56	dom mieszkalny	ul. 1 Maja 14	109	dom mieszkalny	ul. Pionierska 6
57	dom mieszkalny	ul. 1 Maja 14a	110	dom mieszkalny	ul. Pionierska 10
58	dom mieszkalny	ul. 1 Maja 15	111	dom mieszkalny	ul. Pionierska 12
59	dom mieszkalny	ul. 1 Maja 16	112	stodoła	j.w.
60	dom mieszkalny	ul. 1 Maja 18	113	dom mieszkalny	ul. Pionierska 13
61	willa	ul. 1 Maja 19	114	dom mieszkalny	ul. Pionierska 14
62	pensjonat, ob. dom mieszkalny	ul. 1 Maja 20	115	dom mieszkalny	ul. Pionierska 15
63	dom mieszkalny	ul. 1 Maja 21	116	dom mieszkalny	ul. Pionierska 17
64	dom mieszkalny	ul. 1 Maja 22	117	dom mieszkalny	ul. Pionierska 18
65	dom mieszkalny	ul. 1 Maja 23	118	dom mieszkalny	ul. Pionierska 20
66	dom mieszkalny	ul. 1 Maja 24	119	dom mieszkalny	ul. Pionierska 21
67	dom mieszkalny	ul. 1 Maja 25	120	budynek mieszkalno - gospodarczy	ul. Pionierska 22
68	dom mieszkalny	ul. 1 Maja 26	121	dom mieszkalny	ul. Robotnicza 1
69	dom mieszkalny	ul. 1 Maja 27	122	dom mieszkalny	ul. Robotnicza 2
70	dom mieszkalny	ul. 1 Maja 28	123	dom mieszkalny	ul. Robotnicza 3
71	dom mieszkalny	ul. 1 Maja 29	124	dom mieszkalny	ul. Robotnicza 6
72	dom mieszkalny	ul. 1 Maja 30	125	dom mieszkalny	ul. Robotnicza 7
73	dom mieszkalny	ul. 1 Maja 31	126	dom mieszkalny	ul. Robotnicza 8
74	dom mieszkalny	ul. 1 Maja 32	127	dom mieszkalny	ul. Robotnicza 8a
75	dom mieszkalny	ul. 1 Maja 35	128	dom mieszkalny	ul. Sportowa 2
76	dom mieszkalny	ul. 1 Maja 36	129	hotel ob. Kaplica Zjednoczonego Kościoła Ewangelickiego	ul. Świerczewskiego 1
77	dom mieszkalny	ul. 1 Maja 37	130	dom mieszkalny	ul. Świerczewskiego 2
78	dom mieszkalny	ul. 1 Maja 41	131	dom mieszkalny	ul. Świerczewskiego 3
79	dom mieszkalny	ul. 1 Maja 42	132	dom mieszkalny	ul. Świerczewskiego 6
80	fabryka papieru	ul. 1. Maja 43	133	dom mieszkalny	ul. Świerczewskiego 11

134	sanatorium dla dzieci ob. Zespół Profilaktyki i Rehabilitacji	ul. Świerczewskiego 12
135	dom mieszkalny, ob. posterunek policji	ul. Wojska Polskiego 1
136	dom mieszkalny	ul. Wojska Polskiego 2
137	dom mieszkalny, ob. ośrodek zdrowia	ul. Wojska Polskiego 3
138	dom mieszkalny, ob. budynek gospodarczy	ul. Zamkowa 1
139	dom mieszkalny	ul. Zamkowa 4
140	dom mieszkalny	ul. Zamkowa 12
141	dom mieszkalny	ul. Zamkowa 14
142	dom mieszkalny, ob. Nadleśnictwo	ul. Zamkowa 16
143	most na Bobrze	
Komarno		
144	mur cmentarny przy kościele parafialnym	
145	kaplica przedpogrzebowa	
146	Cmentarz przykościelny	
147	zespół pałacowy	
148	oficyna dworska w zespole pałacowym	Komarno 14
149	oficyna dworska w zespole pałacowym	Komarno 15
150	dom mieszkalny w zespole pałacowym	
151	dom mieszkalny i magazyn w zespole pałacowym	
152	obora w w zespole pałacowym	
153	obora w w zespole pałacowym	
154	dom mieszkalno - gospodarczy	Komarno 1
155	dom mieszkalno - gospodarczy	Komarno 8
156	dom mieszkalno - gospodarczy	Komarno 9
157	dom mieszkalny	Komarno 10
158	dom mieszkalno - gospodarczy	Komarno 26
159	dom mieszkalno - gospodarczy	Komarno 32
160	dom mieszkalno - gospodarczy	Komarno 41
161	dom mieszkalno - gospodarczy	Komarno 43
162	dom mieszkalno - gospodarczy	Komarno 48
163	trafostacja	Komarno 52
164	dom mieszkalno - gospodarczy	Komarno 56
165	dom mieszkalny	Komarno 71
166	budynek gospodarczy	j.w.
167	dom mieszkalno - gospodarczy	Komarno 72
168	budynek gospodarczy	j.w.
169	dom mieszkalno - gospodarczy	Komarno 77
170	budynek gospodarczy	j.w.
171	stodoła	j.w.
172	budynek gospodarczy	Komarno 79
173	dom mieszkalny	Komarno 80
174	dom mieszkalny	Komarno 88
175	dom mieszkalno - gospodarczy	Komarno 90
176	budynek gospodarczy	j.w.
177	dom mieszkalny	Komarno 100
178	dom mieszkalny	Komarno 110
179	dom mieszkalny	Komarno 111
180	dom mieszkalno - gospodarczy	Komarno 124
181	dom mieszkalno - gospodarczy	Komarno 131
182	trafostacja	Komarno 135
183	dom mieszkalno - gospodarczy	Komarno 136
184	budynek gospodarczy	j.w.
185	stodoła	j.w.
186	lamus	j.w.
187	budynek gospodarczy	Komarno 137
188	dom mieszkalno - gospodarczy	Komarno 144
189	dom mieszkalno - gospodarczy	Komarno 152
190	dom mieszkalno - gospodarczy	Komarno 154
191	stodoła	j.w.
192	dom mieszkalno - gospodarczy	Komarno 159
193	dom mieszkalno - gospodarczy	Komarno 160
194	stodoła	j.w.
195	dom mieszkalno - gospodarczy	Komarno 164
196	budynek gospodarczy	j.w.
197	dom mieszkalno - gospodarczy	Komarno 170
198	gospoda „Kaffeebaude”, ob. dom mieszkalny	Komarno 182
Miedzianka		
199	cmentarz ewangelicki	
200	dom mieszkalny	Miedzianka 16
Mniszków		
201	dom mieszkalny	Mniszków 3
202	dom mieszkalny	Mniszków 5
203	dom mieszkalno - gospodarczy	Mniszków 7
204	dom mieszkalny	Mniszków 10
205	dom mieszkalno - gospodarczy	Mniszków 18
206	dom mieszkalno - gospodarczy	Mniszków 28
207	dom mieszkalny	Mniszków 31
208	dom mieszkalny	Mniszków 37
209	dom mieszkalny	Mniszków 36
210	dom mieszkalny	Mniszków 39
211	remiza strażacka, ob. dom mieszkalny	Mniszków 40
212	trafostacja	
Radomierz		
213	mur cmentarny z bramą	
214	oficyna	Radomierz 2
215	obora	j.w.
216	stodoła	j.w.
217	zespół dworski	
218	dom mieszkalny w zespole dworskim	Radomierz 3a
219	dom mieszkalny	Radomierz 5
220	dom mieszkalno - gospodarczy	Radomierz 6
221	dom mieszkalno - gospodarczy	Radomierz 9
222	dom mieszkalny	Radomierz 10
223	dom mieszkalno - gospodarczy	Radomierz 14
224	dom mieszkalno - gospodarczy	Radomierz 27
225	dom mieszkalno - gospodarczy	Radomierz 30
226	dom mieszkalno - gospodarczy	Radomierz 32
227	budynek gospodarczy	j.w.
228	budynek gospodarczy	j.w.
229	dom mieszkalno - gospodarczy	Radomierz 50
230	dom mieszkalny	Radomierz 54

231	szkoła	Radomierz 55	265	budynek gospodarczy	j.w.
232	dom mieszkalno - gospodarczy	Radomierz 56	266	budynek gospodarczy	j.w.
233	dom mieszkalny	Radomierz 58	267	dom mieszkalny	Trzcińsko 29
234	dom mieszkalny	Radomierz 59	268	dom mieszkalny	Trzcińsko 30
235	plebania, ob. dom mieszkalny	Radomierz 60	269	dom mieszkalno - gospodarczy	Trzcińsko 31
236	dom mieszkalno - gospodarczy	Radomierz 62	270	dom mieszkalny	Trzcińsko 34
237	dom mieszkalno - gospodarczy	Radomierz 64	271	dom mieszkalny	Trzcińsko 37
238	dom mieszkalno - gospodarczy	Radomierz 66	272	dom mieszkalno - gospodarczy	Trzcińsko 42
239	dom mieszkalno - gospodarczy	Radomierz 67	273	budynek gospodarczy	Trzcińsko 52
240	dom mieszkalny	Radomierz 70	274	dom mieszkalno - gospodarczy	Trzcińsko 59
241	dom mieszkalny	Radomierz 77	275	dom mieszkalno - gospodarczy	Trzcińsko 66
242	stodola	j.w.	276	dom mieszkalny	Trzcińsko 71
243	dom mieszkalno - gospodarczy	Radomierz 81	277	dom mieszkalno - gospodarczy	Trzcińsko 74
244	dom mieszkalno - gospodarczy	Radomierz 84	278	szkoła	Trzcińsko 76
245	dom mieszkalno - gospodarczy	Radomierz 91	279	dom mieszkalny	Trzcińsko 79
246	dom mieszkalno - gospodarczy	Radomierz 100	280	dom mieszkalno - gospodarczy	Trzcińsko 82
247	dom mieszkalno - gospodarczy	Radomierz 101	281	dom mieszkalno - gospodarczy	Trzcińsko 89
248	dom mieszkalno - gospodarczy	Radomierz 109	282	dom mieszkalny	Trzcińsko 108
249	dom mieszkalny	Radomierz 111	283	trafostacja	
250	stodola	j.w.	284	dworzec kolejowy	
251	dom mieszkalno - gospodarczy	Radomierz 111AB	285	wiadukt kolejowy	Trzcińsko przy nr 101
252	trafostacja		286	wiadukt kolejowy II	Trzcińsko przy nr 101
Trzcińsko			287	wiadukt	Trzcińsko przy nr 37
253	zespół kościelny		288	wiadukt przy drodze na cmentarz	
254	mur z bramą w zespole kościelnym		289	wiadukt przed tunelem	
255	pastorówka, ob. dom mieszkalny w zespole kościelnym	Trzcińsko 81	290	tunel pod Górą Tunelową	
256	park	Trzcińsko przy nieistniejącym pałacyku <i>K.Baedekera</i>			
257	willa <i>Rohrlach</i>	Trzcińsko 3			
258	dawna winiarnia, ob. ruina	j.w.			
259	dom mieszkalny	Trzcińsko 4			
260	willa	Trzcińsko 11			
261	budynek gospodarczy	j.w.			
262	dom mieszkalny	Trzcińsko 12			
263	dom mieszkalny	Trzcińsko 14			
264	dom mieszkalno - gospodarczy	Trzcińsko 21			

Gmina Jeżów Sudecki			
A. Obiekty wpisane do rejestru			
Lp.	Miejscowość Obiekt	Adres	Nr rejestru Data wpisu
Jeżów Sudecki			
1	kościół cmentarny pw. św. Michała		A/2088/1404 23.09.1965
2	cmentarz katolicki przy kościele pw. św. Michała		A/2089/1121/J 09.12.1992
3	dom mieszkalny	ul. Długa 66	491/J 05.03.1977
4	karczma tzw. Dom Gwarków, ob. budynek gospodarczy	ul. Długa 135	602 25.08.1959
5	dom mieszkalny	ul. Kręta 16	493/J 05.03.1977
Czernica			
6	kościół parafialny pw. św. Michała Archaniola,		A/2039/1121 27.07.1964
7	cmentarz przykościelny		A/2040/1120/J 09.12.1992
8	pałac		530 27.01.1959
9	kaplica zamkowa w pałacu		1120 27.07.1964
10	park w zespole pałacowym		503/J 07.12.1977
11	dom mieszkalny	Czernica 4	1516 31.01.1966
12	dom mieszkalny	Czernica 109	617/J 26.03.1980
Dziwiszów			
13	kościół parafialny pw. św. Wawrzyńca.		1140 10.10.1964
14	cmentarz katolicki		A/2021/1127/J 12.02.1993
15	pałac		714/J 23.12.1981
16	stajnie koni spacerowych i mieszkanie z przejazdem w zespole pałacowym		A/1023 05.10.2007
17	stajnie koni zarodowych w zespole pałacowym		A/1023 05.10.2007
18	stajnie koni hodowlanych w zespole pałacowym		A/1023 05.10.2007
19	budynek stodoły, obory, chlewu i magazynu uprząży w zesp. pałacowym		A/1023 05.10.2007
20	park w zespole pałacowym		504/J 07.12.1977
21	zajazd, ob. dom mieszkalny	Dziwiszów 39	618/J 26.03.1980
Janówek			
22	dom mieszkalno - gospodarczy	Janówek 27	513/J 24.01.1978
Chrośnica			
23	kościół pw. św. Jadwigi		A/2086/1396 09.09.1965
24	cmentarz przy kościele		A/2040/1120/J 09.12.1992
Siedlęcín			
25	kościół parafialny pw. św. Mikołaja		A/2092/1419 23.09.1965
26	cmentarz katolicki przy kościele par. pw. św. Mikołaja		A/2094/119/J 05.12.1992
27	kościół katolicki pw. NMP		A/2093/1420 23.09.1965
28	wieża mieszkalna		87 12.02.1949
29	oficyna przy wieży	ul. Długa 21	346/A/04 23.08.2004

Gmina Jeżów Sudecki		
B. Obiekty wpisane do ewidencji		
Lp.	Miejscowość Obiekt	Adres

Jeżów Sudecki		
1	mur cmentarny	
2	cmentarz ewangelicki	
3	dom mieszkalny	ul. Boczna 4
4	dom mieszkalny	ul. Boczna 6
5	dom mieszkalny	ul. Boczna 7
6	dom mieszkalno - gospodarczy	ul. Boczna 9
7	dom mieszkalny	ul. Boczna 14
8	dom mieszkalny	ul. Boczna 15
9	dom mieszkalny	ul. Długa 10
10	dom mieszkalny	ul. Długa 12
11	dom mieszkalny	ul. Długa 14
12	dom mieszkalny	ul. Długa 16
13	dom mieszkalny	ul. Długa 17
14	dom mieszkalny	ul. Długa 19
15	dom mieszkalny	ul. Długa 20
16	dom mieszkalny	ul. Długa 21
17	dom mieszkalny	ul. Długa 22
18	dom mieszkalny	ul. Długa 23
19	dom mieszkalny	ul. Długa 24
20	dom mieszkalny	ul. Długa 25
21	dom mieszkalny	ul. Długa 26
22	dom mieszkalny	ul. Długa 26a
23	dom mieszkalny	ul. Długa 29
24	dom mieszkalny	ul. Długa 30
25	dom mieszkalny	ul. Długa 32
26	dom mieszkalny	ul. Długa 33
27	dom mieszkalny	ul. Długa 34
28	dom mieszkalny	ul. Długa 35
29	dom mieszkalny	ul. Długa 36
30	dom mieszkalny	ul. Długa 37
31	dom mieszkalny	ul. Długa 38
32	dom mieszkalny	ul. Długa 39
33	dom mieszkalny	ul. Długa 41
34	dom mieszkalny	ul. Długa 43
35	dom mieszkalny	ul. Długa 44
36	budynek gospodarczy	j.w.
37	dom mieszkalny	ul. Długa 45
38	budynek gospodarczy	j.w.
39	stodoła	j.w.
40	dom mieszkalny	ul. Długa 46
41	dom mieszkalny	ul. Długa 47
42	stodoła	j.w.
43	obora	j.w.
44	dom mieszkalny	ul. Długa 48
45	dom mieszkalny	ul. Długa 50
46	dom mieszkalny	ul. Długa 51
47	dom mieszkalny	ul. Długa 52
48	dom mieszkalny	ul. Długa 53
49	dom mieszkalny	ul. Długa 54
50	dom mieszkalny	ul. Długa 55
51	dom mieszkalny	ul. Długa 56
52	dom mieszkalny	ul. Długa 57
53	dom mieszkalny	ul. Długa 60

54	dom mieszkalny	ul. Długa 63
55	dom mieszkalny	ul. Długa 65
56	dom mieszkalny	ul. Długa 67
57	dom mieszkalny	ul. Długa 68
58	dom mieszkalny	ul. Długa 69
59	dom mieszkalno - gospodarczy	ul. Długa 71
60	dom mieszkalno - gospodarczy	ul. Długa 72
61	dom mieszkalny	ul. Długa 73
62	dom mieszkalny	ul. Długa 78
63	dom mieszkalny, ob. szkoła	ul. Długa 80
64	dom mieszkalny	ul. Długa 81
65	remiza strażacka	ul. Długa 83
66	dom mieszkalny	j.w.
67	dom mieszkalny	ul. Długa 84
68	dom mieszkalny	ul. Długa 85
69	dom mieszkalny	ul. Długa 86
70	dom mieszkalny	ul. Długa 87
71	dom mieszkalny	ul. Długa 88
72	dom mieszkalny	ul. Długa 90
73	dom mieszkalny	ul. Długa 91
74	dom mieszkalny	ul. Długa 92
75	dom mieszkalny	ul. Długa 93
76	dom mieszkalny	ul. Długa 95
77	dom mieszkalny	ul. Długa 96
78	dom mieszkalny	ul. Długa 97
79	dom mieszkalny	ul. Długa 100
80	dom mieszkalny	j.w.
81	dom mieszkalny	ul. Długa 101
82	dom mieszkalny	ul. Długa 102
83	dom mieszkalny	ul. Długa 103
84	dom mieszkalny	ul. Długa 103a
85	dom mieszkalny	ul. Długa 104
86	dom mieszkalny	ul. Długa 105
87	dom mieszkalny	ul. Długa 106
88	dom mieszkalny	ul. Długa 107
89	dom mieszkalny	ul. Długa 108
90	stodoła	j.w.
91	dom mieszkalny	ul. Długa 109
92	dom mieszkalny	ul. Długa 110
93	dom mieszkalny	ul. Długa 112
94	dom mieszkalno - gospodarczy	ul. Długa 113
95	dom mieszkalny	ul. Długa 114
96	dom mieszkalny	ul. Długa 116
97	dom mieszkalny	ul. Długa 118
98	dom mieszkalny	ul. Długa 119
99	dom mieszkalny	ul. Długa 120
100	dom mieszkalno - gospodarczy	ul. Długa 121
101	dom mieszkalny	ul. Długa 123
102	dom mieszkalny	ul. Długa 124
103	dom mieszkalno - gospodarczy	ul. Długa 125
104	dom mieszkalny	ul. Długa 126
105	dom mieszkalny	ul. Długa 127
106	dom mieszkalny	ul. Długa 128

107	dom mieszkalny	ul. Długa 129
108	dom mieszkalny	ul. Długa 130
109	dom mieszkalny	ul. Długa 133
110	dom mieszkalny	ul. Długa 135
111	dom mieszkalny	ul. Długa 136
112	dom mieszkalny	ul. Długa 139
113	budynek gospodarczy	j.w.
114	dom mieszkalny	ul. Długa 141
115	dom mieszkalno - gospodarczy	ul. Długa 142
116	dom mieszkalny	ul. Długa 147
117	stodoła	j.w.
118	dom mieszkalny	ul. Długa 151
119	dworzec kolejowy	ul. Dworcowa
120	dom mieszkalny	ul. Dworcowa 1
121	dom mieszkalny	ul. Górna 3
122	dom mieszkalny	ul. Górna 4
123	dom mieszkalny	ul. Górna 7
124	dom mieszkalny	ul. Górna 12
125	dom mieszkalny	ul. Górna 13
126	dom mieszkalny	ul. Górna 14
127	stodoła	j.w.
128	dom mieszkalny	ul. Górna 15
129	dom mieszkalny	ul. Kręta 1
130	dom mieszkalno - gospodarczy	ul. Kręta 2
131	dom mieszkalny	ul. Kręta 4
132	dom mieszkalno - gospodarczy	ul. Kręta 7
133	stodoła	j.w.
134	dom mieszkalny	ul. Kręta 8
135	stodoła	ul. Kręta 12
136	dom mieszkalny	ul. Kręta 15
137	dom mieszkalno - gospodarczy	ul. Kręta 20
138	dom mieszkalny	ul. Kręta 21
139	stodoła	j.w.
140	dom mieszkalny	ul. Kręta 22
141	dom mieszkalny	ul. Kręta 23
142	dom mieszkalny, ob. Aeroklub Jeleniogórski	ul. Kręta 27
143	dom mieszkalno - gospodarczy	ul. Krótka 23
144	dom mieszkalny	ul. Ogrodowa 1
145	dom mieszkalny	ul. Ogrodowa 2
146	dom mieszkalny	ul. Ogrodowa 3
147	dom mieszkalno - gospodarczy	ul. Ogrodowa 4
148	dom mieszkalny	ul. Ogrodowa 6
149	dom mieszkalny	ul. Ogrodowa 7
150	willa	ul. Ogrodowa 10
151	dom mieszkalny	ul. Ogrodowa 17
152	dom mieszkalny	ul. Polna 3
153	dom mieszkalny	ul. Polna 7
154	dom mieszkalny	ul. Polna 8
155	dom mieszkalny	ul. Sportowa 1
156	dom mieszkalny, ob. Urząd Gminy	ul. Sportowa 4,6
157	dom mieszkalny	ul. Sportowa 6
158	dom mieszkalny	ul. Sportowa 8
159	dom mieszkalny	ul. Sportowa 10

	Czernica	
160	kościół ewangelicki, ob. nieużytkowany	
161	cmentarz ewangelicki, ob. katolicki	
162	mur cmentarny	
163	zespół pałacowy	
164	oficina w zespole pałacowym	
165	dom mieszkalny	Czernica 1
166	dom mieszkalny	Czernica 2
167	dom mieszkalny	Czernica 3
168	stodoła	j.w.
169	stodoła	Czernica 4
170	dom mieszkalny	Czernica 5
171	stodoła	j.w.
172	dom mieszkalny	Czernica 6
173	stodoła	j.w.
174	dom mieszkalny	Czernica 7
175	stodoła	j.w.
176	dom mieszkalny	Czernica 8
177	stodoła	j.w.
178	dom mieszkalny	Czernica 9
179	dom mieszkalny	Czernica 10
180	dom mieszkalny	Czernica 11
181	dom mieszkalny	Czernica 12
182	dom mieszkalny	Czernica 13
183	stodoła	Czernica 14
184	dom mieszkalny	Czernica 15
185	stodoła	j.w.
186	dom mieszkalny	Czernica 16
187	dom mieszkalno - gospodarczy	Czernica 17
188	dom mieszkalny	Czernica 18
189	stajnia	j.w.
190	dom mieszkalno - gospodarczy	Czernica 20
191	dom mieszkalny	Czernica 21
192	stodoła	j.w.
193	dom mieszkalny	Czernica 22
194	dom mieszkalno - gospodarczy	Czernica 23
195	dom mieszkalny	Czernica 24
196	stodoła	j.w.
197	dom mieszkalny	Czernica 25
198	stodoła	j.w.
199	dom mieszkalny	Czernica 26
200	stodoła	j.w.
201	dom mieszkalny	Czernica 27
202	dom mieszkalny	Czernica 28
203	stodoła	j.w.
204	dom mieszkalny	Czernica 29
205	dom mieszkalno - gospodarczy	Czernica 30
206	dom mieszkalny	Czernica 31
207	dom mieszkalno - gospodarczy	Czernica 32
208	stodoła	j.w.
209	dom mieszkalny	Czernica 33
210	stodoła	j.w.
211	dom mieszkalny	Czernica 34
212	dom mieszkalny	Czernica 35

213	dom mieszkalny	Czernica 36
214	budynek gospodarczy	j.w.
215	stodoła	j.w.
216	dom mieszkalno - gospodarczy	Czernica 37
217	dom mieszkalno - gospodarczy	Czernica 38
218	dom mieszkalno - gospodarczy	Czernica 39
219	dom mieszkalno - gospodarczy	Czernica 40
220	dom mieszkalny	Czernica 41
221	stodoła	j.w.
222	budynek gospodarczy	j.w.
223	dom mieszkalno - gospodarczy	Czernica 42
224	dom mieszkalny	Czernica 44
225	dom mieszkalno - gospodarczy	Czernica 45
226	dom mieszkalno - gospodarczy	Czernica 46
227	dom mieszkalno - gospodarczy	Czernica 50
228	dom mieszkalny	Czernica 51
229	dom mieszkalny	Czernica 52
230	dom mieszkalny	j.w.
231	dom mieszkalny	Czernica 53
232	stodoła	j.w.
233	dom mieszkalny	Czernica 54
234	dom mieszkalny	Czernica 55
235	dom mieszkalny	Czernica 56
236	stodoła	Czernica 57
237	dom mieszkalny	j.w.
238	dom mieszkalny	Czernica 58
239	dom mieszkalny	Czernica 59
240	dom mieszkalny	Czernica 60
241	dom mieszkalno - gospodarczy	Czernica 61
242	dom mieszkalny	j.w.
243	dom mieszkalny	Czernica 62
244	stodoła	Czernica 63
245	dom mieszkalny	j.w.
246	dom mieszkalny	Czernica 64
247	dom mieszkalno - gospodarczy	Czernica 65
248	dom mieszkalno - gospodarczy	Czernica 67
249	dom mieszkalno - gospodarczy	Czernica 68
250	dom mieszkalno - gospodarczy	Czernica 70
251	dom mieszkalno - gospodarczy	Czernica 71
252	dom mieszkalno - gospodarczy	Czernica 74
253	dom mieszkalny	Czernica 75
254	dom mieszkalny	Czernica 76
255	dom mieszkalny	Czernica 77
256	obora	j.w.
257	dom mieszkalno - gospodarczy	Czernica 79
258	dom mieszkalny	Czernica 80
259	dom mieszkalno - gospodarczy	Czernica 81
260	budynek gospodarczy	j.w.
261	dom mieszkalno - gospodarczy	Czernica 83
262	stodoła	j.w.
263	dom mieszkalny	Czernica 84
264	dom mieszkalny	Czernica 86
265	dom mieszkalny	Czernica 88

266	dom mieszkalny	Czernica 89
267	dom mieszkalny	Czernica 90
268	stodoła	j.w.
269	dom mieszkalno - gospodarczy	Czernica 91
270	dom mieszkalny	Czernica 92
271	dom mieszkalny	Czernica 93
272	stodoła	j.w.
273	dom mieszkalny	Czernica 94
274	stodoła	j.w.
275	budynek gospodarczy	j.w.
276	dom mieszkalny	Czernica 95
277	dom mieszkalno - gospodarczy	Czernica 96
278	dom mieszkalno - gospodarczy	j.w.
279	stodoła	Czernica 97
280	dom mieszkalny	Czernica 98
281	dom mieszkalny	Czernica 99
282	stodoła	j.w.
283	obora	j.w.
284	dom mieszkalny	Czernica 100
285	dom mieszkalny	Czernica 102a
286	dom mieszkalno - gospodarczy	Czernica 103
287	stodoła	j.w.
288	dom mieszkalny	Czernica 104
289	dom mieszkalny	Czernica 105
290	stodoła	j.w.
291	dom mieszkalny	Czernica 107
292	dom mieszkalno - gospodarczy	Czernica 108
293	dom mieszkalny	j.w.
294	dom mieszkalny	Czernica 108a
295	stodoła	Czernica 109
296	obora	j.w.
297	dom mieszkalny	Czernica 110
298	stodoła	Czernica 111
299	dom mieszkalny	Czernica 113
300	dom mieszkalny	Czernica 115
301	dom mieszkalny	Czernica 116
302	dom mieszkalny	Czernica 117
303	dom mieszkalny	Czernica 118
304	dom mieszkalny	Czernica 120
305	dom mieszkalny	Czernica 121
306	dom mieszkalny	Czernica 122
307	dom mieszkalny	Czernica 124
308	dom mieszkalny	Czernica 125
309	dom mieszkalny	Czernica 126
310	dom mieszkalno - gospodarczy	Czernica 127
311	stodoła	j.w.
312	dom mieszkalno - gospodarczy	Czernica 128
313	dom mieszkalno - gospodarczy	Czernica 129
314	stodoła	j.w.
315	dom mieszkalno - gospodarczy	Czernica 130
316	budynek gospodarczy	j.w.
317	stodoła	j.w.
318	obora	j.w.
319	dom mieszkalno - gospodarczy	Czernica 131
320	budynek gospodarczy	j.w.
321	dom mieszkalno - gospodarczy	Czernica 132
322	dom mieszkalno - gospodarczy	Czernica 133
323	dom mieszkalny	Czernica 134
324	dom mieszkalny	Czernica 136
325	dom mieszkalno - gospodarczy	Czernica 137
326	dom mieszkalny	Czernica 138
327	dom mieszkalno - gospodarczy	Czernica 139
328	dom mieszkalno - gospodarczy	Czernica 140
329	dom mieszkalno - gospodarczy	Czernica 141
330	dom mieszkalno - gospodarczy	Czernica 142
331	dom mieszkalno - gospodarczy	Czernica 143
332	dom mieszkalno - gospodarczy	Czernica 144
333	stodoła	j.w.
334	stodoła	Czernica 145
335	dom mieszkalno - gospodarczy	j.w.
336	dom mieszkalno - gospodarczy	Czernica 147
337	stodoła	j.w.
338	dom mieszkalno - gospodarczy	Czernica 148
339	dom mieszkalny	Czernica 149
340	stodoła	j.w.
341	dom mieszkalny	Czernica 150
342	dom mieszkalno - gospodarczy	Czernica 151
343	dom mieszkalno - gospodarczy	Czernica 152
344	remiza strażacka	
Dziwiszów		
345	brama kościoła	
346	mur cmentarny	
347	zespół pałacowy	
348	szkoła ewangelicka, ob. dom mieszkalny	
349	dom mieszkalny	Dziwiszów 1a
350	dom mieszkalny	Dziwiszów 1b
351	dom mieszkalny	Dziwiszów 3
352	dom mieszkalno - gospodarczy	j.w.
353	dom mieszkalny	Dziwiszów 4
354	dom mieszkalny	Dziwiszów 16
355	dom mieszkalny	Dziwiszów 17
356	dom mieszkalny	Dziwiszów 20
357	dom mieszkalno - gospodarczy	Dziwiszów 24
358	dom mieszkalny	Dziwiszów 27
359	dom mieszkalny	Dziwiszów 32
360	dom mieszkalny	Dziwiszów 33
361	dom mieszkalno - gospodarczy	Dziwiszów 35
362	dom mieszkalno - gospodarczy	Dziwiszów 36
363	dom mieszkalno - gospodarczy	Dziwiszów 38
364	spichlerz	Dziwiszów 39
365	dom mieszkalny	Dziwiszów 47
366	dom mieszkalno - gospodarczy	Dziwiszów 48
367	dom mieszkalny	Dziwiszów 67
368	dom mieszkalny	Dziwiszów 70
369	dom mieszkalny	Dziwiszów 71
370	dom mieszkalny	Dziwiszów 72

371	stodoła	j.w.
372	dom mieszkalny	Dziwiszów 73
373	dom mieszkalno - gospodarczy	Dziwiszów 74
374	dom mieszkalny	Dziwiszów 80
375	dom mieszkalny	Dziwiszów 82
376	dom mieszkalny	Dziwiszów 83
377	dom mieszkalny	Dziwiszów 84
378	stodoła	j.w.
379	dom mieszkalny	Dziwiszów 86
380	dom mieszkalny	Dziwiszów 87
381	dom mieszkalno - gospodarczy	Dziwiszów 88
382	dom mieszkalno - gospodarczy	Dziwiszów 89
383	stodoła	j.w.
384	dom mieszkalny	Dziwiszów 91
385	dom mieszkalny	Dziwiszów 100
386	dom mieszkalny	Dziwiszów 103
387	stodoła	j.w.
388	dom mieszkalno - gospodarczy	Dziwiszów 105
389	stodoła	Dziwiszów 106
390	dom mieszkalny	Dziwiszów 108
391	dom mieszkalno - gospodarczy	Dziwiszów 109
392	dom mieszkalny	Dziwiszów 113
393	dom mieszkalny	Dziwiszów 114
394	dom mieszkalny	Dziwiszów 115
395	dom mieszkalny	Dziwiszów 116
396	dom mieszkalny	Dziwiszów 122
397	dom mieszkalny	Dziwiszów 123
398	dom mieszkalny	Dziwiszów 124
399	kuźnia	Dziwiszów 126
400	szopa	Dziwiszów 132
401	dom mieszkalny	Dziwiszów 139
402	dom mieszkalny	Dziwiszów 140
403	dom mieszkalny	Dziwiszów 141
404	dom mieszkalno - gospodarczy	Dziwiszów 142
405	dom mieszkalno - gospodarczy	Dziwiszów 147
406	dom mieszkalny	Dziwiszów 148
407	dom mieszkalny	Dziwiszów 158
408	dom mieszkalny	Dziwiszów 166
409	dom mieszkalny	Dziwiszów 172
Janówek		
410	dom mieszkalny	Janówek 1
411	dom mieszkalno - gospodarczy	Janówek 2
412	dom mieszkalno - gospodarczy	Janówek 3
413	stodoła	j.w.
414	dom mieszkalno - gospodarczy	Janówek 4
415	dom mieszkalny	Janówek 5
416	dom mieszkalno - gospodarczy	Janówek 6
417	stodoła	j.w.
418	dom mieszkalny	Janówek 7
419	stodoła	j.w.
420	dom mieszkalno - gospodarczy	Janówek 9
421	dom mieszkalno - gospodarczy	Janówek 12
422	stodoła	j.w.

423	dom mieszkalno - gospodarczy	Janówek 13
424	dom mieszkalny	Janówek 14
425	dom mieszkalno - gospodarczy	Janówek 16
426	sklep	Janówek 18
427	dom mieszkalno - gospodarczy	Janówek 21
428	dom mieszkalny	Janówek 22
429	stodoła	j.w.
430	stodoła	Janówek 23
431	dom mieszkalno - gospodarczy	Janówek 24
432	stodoła	j.w.
433	szopa	j.w.
434	dom mieszkalno - gospodarczy	Janówek 26
435	stodoła	Janówek 27
436	dom mieszkalno - gospodarczy	Janówek 28
437	stodoła	j.w.
438	dom mieszkalny	Janówek 29
439	dom mieszkalny	Janówek 31
440	stodoła	j.w.
441	dom mieszkalno - gospodarczy	Janówek 32
442	trafostacja	
Chrośnica		
443	kościół ewangelicki	
444	cmentarz ewangelicki ob. katolicki.	
445	mur cmentarny	
446	brama cmentarna	
447	dom mieszkalny	Chrośnica 2
448	dom mieszkalno gospodarczy	Chrośnica 3
449	dom mieszkalno gospodarczy	Chrośnica 4
450	dom mieszkalny	Chrośnica 5
451	stodoła	j.w.
452	dom mieszkalno gospodarczy	Chrośnica 7
453	dom mieszkalno gospodarczy	Chrośnica 9
454	budynek gospodarczy	j.w.
455	dom mieszkalny	Chrośnica 13
456	stodoła	j.w.
457	obora	j.w.
458	dom mieszkalny	Chrośnica 14
459	stodoła	j.w.
460	dom mieszkalno gospodarczy	Chrośnica 16
461	dom mieszkalno gospodarczy	Chrośnica 17
462	dom mieszkalno gospodarczy	Chrośnica 19
463	dom mieszkalno gospodarczy	Chrośnica 20
464	stodoła	j.w.
465	budynek gospodarczy	Chrośnica 21
466	dom mieszkalny	j.w.
467	dom mieszkalno gospodarczy	Chrośnica 22
468	dom mieszkalny	Chrośnica 23
469	dom mieszkalny	Chrośnica 25
470	kuźnia	j.w.
471	dom mieszkalny	Chrośnica 26
472	dom mieszkalno gospodarczy	Chrośnica 27
473	stodoła	j.w.
474	dom mieszkalno gospodarczy	Chrośnica 28

475	stodoła	j.w.	527	mur cmentarza ewangelickiego	
476	obora	j.w.	528	dom przedpogrzebowy	
477	dom mieszkalny	Chrośnica 29	529	dom mieszkalny	Płoszczyna 1,2
478	stodoła	j.w.	530	budynek gospodarczy	j.w.
479	dom mieszkalny	Chrośnica 30	531	stodoła	j.w.
480	stodoła	j.w.	532	dom mieszkalny	Płoszczyna 7
481	dom mieszkalny	Chrośnica 31	533	dom mieszkalny	Płoszczyna 9
482	stodoła	Chrośnica 32	534	dom mieszkalny	Płoszczyna 10
483	dom mieszkalno gospodarczy	j.w.	535	dom mieszkalno - gospodarczy	Płoszczyna 14
484	dom mieszkalny	Chrośnica 34	536	dom mieszkalno - gospodarczy	Płoszczyna 15
485	budynek gospodarczy	j.w.	537	dom mieszkalno - gospodarczy	Płoszczyna 19
486	dom mieszkalny	Chrośnica 35	538	dom mieszkalno - gospodarczy	Płoszczyna 21
487	dom mieszkalny	Chrośnica 36	539	dom mieszkalno - gospodarczy	Płoszczyna 22
488	dom mieszkalny	Chrośnica 37	540	stodoła	Płoszczyna 23
489	stodoła	j.w.	541	dom mieszkalno - gospodarczy	Płoszczyna 24
490	dom mieszkalny	Chrośnica 38	542	dom mieszkalny	Płoszczyna 26
491	dom mieszkalny	Chrośnica 39	543	stodoła	j.w.
492	dom mieszkalny	Chrośnica 41	544	dom mieszkalny	Płoszczyna 28
493	dom mieszkalno gospodarczy	Chrośnica 42	545	dom mieszkalno - gospodarczy	Płoszczyna 29
494	dom mieszkalny	Chrośnica 43	546	stodoła	Płoszczyna 31
495	dom mieszkalny	Chrośnica 44	547	dom mieszkalno - gospodarczy	Płoszczyna 32,33
496	dom mieszkalny	Chrośnica 45	548	stodoła	j.w.
497	stodoła	j.w.	549	dom mieszkalny	Płoszczyna 35
498	dom mieszkalno gospodarczy	Chrośnica 48	550	dom mieszkalno - gospodarczy	Płoszczyna 36
499	dom mieszkalny	Chrośnica 49	551	dom mieszkalny	Płoszczyna 38
500	dom mieszkalny	Chrośnica 50	552	stodoła	j.w.
501	stodoła	j.w.	553	dom mieszkalny	Płoszczyna 39
502	dom mieszkalny	Chrośnica 53	554	dom mieszkalny	Płoszczyna 40
503	stodoła	j.w.	555	dom mieszkalno - gospodarczy	Płoszczyna 41
504	szkoła	Chrośnica 58	556	dom mieszkalno - gospodarczy	Płoszczyna 44
505	dom mieszkalny	Chrośnica 59	557	dom mieszkalny	Płoszczyna 49
506	dom mieszkalny	Chrośnica 60	558	dom mieszkalno - gospodarczy	Płoszczyna 50,51
507	dom mieszkalny	Chrośnica 61	559	dom mieszkalny	j.w.
508	dom mieszkalny	Chrośnica 62	560	dom mieszkalny	Płoszczyna 53
509	stodoła	j.w.	561	dom mieszkalno - gospodarczy	Płoszczyna 54
510	dom mieszkalny	Chrośnica 66	562	dom mieszkalny	Płoszczyna 56
511	dom mieszkalny	Chrośnica 67	563	dom mieszkalny	Płoszczyna 57
512	dom mieszkalno gospodarczy	Chrośnica 68	564	dom mieszkalno - gospodarczy	Płoszczyna 58
513	dom mieszkalno gospodarczy	Chrośnica 69	565	dom mieszkalny	Płoszczyna 59
514	dom mieszkalny	Chrośnica 70	566	dom mieszkalno - gospodarczy	j.w.
515	dom mieszkalny	Chrośnica 71	567	dom mieszkalny	Płoszczyna 63
516	dom mieszkalno gospodarczy	Chrośnica 72	568	dom mieszkalno - gospodarczy	Płoszczyna 64
517	dom mieszkalny	Chrośnica 73	569	dom mieszkalny	Płoszczyna 68
518	dom mieszkalny	Chrośnica 74	570	stodoła	j.w.
519	dom mieszkalny	Chrośnica 75	571	dom mieszkalny	Płoszczyna 70
520	dom mieszkalny	Chrośnica 77a	572	dom mieszkalny	Płoszczyna 72
521	dom mieszkalno gospodarczy	Chrośnica 77b	573	stodoła	Płoszczyna 73
522	stodoła	Chrośnica 80	574	dom mieszkalny	Płoszczyna 78
523	kościół ewangelicki		575	dom mieszkalny	Płoszczyna 79
524	cmentarz ewangelicki ob. katolicki.		576	stodoła	j.w.
525	brama cmentarna		577	dom mieszkalny	Płoszczyna 83
Płoszczyna			578	dom mieszkalny, ob. nadleśnictwo	
526	cmentarz ewangelicki		579	remiza strażacka	

	Siedlęcín	
580	park pocmentary	
581	mur cmentarza ewangelickiego	
582	dom mieszkalny	ul. Długa 19
583	plebania	ul. Długa 24
584	dom mieszkalny	ul. Długa 128
585	dom mieszkalny	ul. Długa 132
585	dom mieszkalny	ul. Cicha 14
586	stodoła	j.w.
587	dom mieszkalny	ul. Długa 18
588	dom mieszkalny	ul. Długa 22
589	dom mieszkalny	ul. Górna 6
590	dom mieszkalny	ul. Górna 10
591	dom mieszkalny	ul. Górna 24
592	dom mieszkalno - gospodarczy	ul. Górna 36
593	dom mieszkalno - gospodarczy	ul. Górna 46
594	stodoła	j.w.
595	dom mieszkalny	ul. Górna 48
596	dom mieszkalno - gospodarczy	ul. Górna 54
597	dom mieszkalno - gospodarczy	ul. Górna 60
598	dom mieszkalno - gospodarczy	ul. Górna 66
599	stodoła	j.w.
600	dom mieszkalny	ul. Kościelna 3
601	szkoła	ul. Kościelna 5
602	dom mieszkalno - gospodarczy	ul. Krótka 7
603	dom mieszkalny	ul. Krótka 8
604	dom mieszkalny	ul. Lwówecka 14
605	dom mieszkalny	ul. Lwówecka 17
606	dom mieszkalno - gospodarczy	ul. Lwówecka 24
607	dom mieszkalny	ul. Lwówecka 26
608	dom mieszkalny	ul. Nadbrzeźna 3
609	dom mieszkalny	ul. Nadbrzeźna 5
610	dom mieszkalno - gospodarczy	ul. Ogrodowa 1
611	dom mieszkalno - gospodarczy	ul. Ogrodowa 3
612	dom mieszkalno - gospodarczy	ul. Ogrodowa 10
613	dom mieszkalno - gospodarczy	ul. Ogrodowa 13
614	dom mieszkalno - gospodarczy	ul. Ogrodowa 19
615	dom mieszkalno - gospodarczy	ul. Ogrodowa 22
616	dom mieszkalny	ul. Ogrodowa 26
617	dom mieszkalno - gospodarczy	ul. Ogrodowa 29
618	dom mieszkalno - gospodarczy	ul. Ogrodowa 30
619	budynek gospodarczy	ul. Ogrodowa 31
620	dom mieszkalno - gospodarczy	ul. Ogrodowa 32
621	dom mieszkalno - gospodarczy	ul. Ogrodowa 35
622	dom mieszkalny	ul. Płoszczyńska 6
623	dom mieszkalny	ul. Płoszczyńska 7
624	dom mieszkalny, ob. szkoła	ul. Szkolna 2
625	dom mieszkalno - gospodarczy	j.w.
626	dom mieszkalno - gospodarczy	ul. Szkolna 4
627	dom mieszkalny	ul. Szkolna 6
628	dom mieszkalny	ul. Szkolna 12
629	most	ul. Szkolna

	Wrzeszczyn	
630	kapliczka	
631	dom mieszkalny	Wrzeszczyn 1
632	dom mieszkalno - gospodarczy	Wrzeszczyn 4
633	dom mieszkalno - gospodarczy	Wrzeszczyn 7
634	dom mieszkalny	Wrzeszczyn 8
635	stodoła	j.w.
636	dom mieszkalny	Wrzeszczyn 10
637	dom mieszkalny	Wrzeszczyn 11
638	dom mieszkalny	Wrzeszczyn 12
639	dom mieszkalny	Wrzeszczyn 16
640	dom mieszkalny	Wrzeszczyn 22
641	dom mieszkalny	Wrzeszczyn 24
642	elektrownia wodna	

Karpacz						
A. Obiekty wpisane do rejestru						
Lp.	Obiekt	Adres	Nr rejestru Data wpisu			
1	miasto		A/1367/606/J 26.02.1980	13	dom mieszkalny	ul. Bystra 2
2	budynek dworca wraz z wiatą peronową	ul. Kolejowa 3	A/1218 15.05.2009	14	dom mieszkalny	ul. Dolna 1
3	schronisko górskie „Strzecha Akademicka”		A/1355/641/J 30.05.1980	15	dom mieszkalny	ul. Dolna 2
4	schronisko górskie „Samotnia”		A/1354/640/J 30.05.1980	16	dom mieszkalny	ul. Dolna 3
5	budynek wysokogórskiego obserwatorium meteorologicznego im. T. Holdysa	szczyt góry Śnieżka	A/6174 06.8.2020	17	dom mieszkalny	ul. Dolna 5
6	kościół pomocniczy. pw. Najśw. Serca Jezusowego		A/ 1307/646/J 04.08.1980	18	dom mieszkalny	ul. Dolna 7
7	kościół ewangelicki Wang		A/1365/495 11.12.1958	19	dom mieszkalny	ul. Dolna 8
8	cmentarz przykościelny przy kościele ewangelickim		A/1364/687 07.6.1981	20	dom mieszkalny	ul. Dolna 9
9	kaplica pw. Św. Wawrzyńca na Śnieżce		A/1366/494 11.12.1959	21	dom mieszkalny	ul. Dolna 10
10	kościół parafialny pw. Nawiedzenia NMP		A/1306/647/J 08.4.1980	22	dom mieszkalny	ul. Dolna 11
11	pensjonat, ob. Zespół Szkół Licealnych i Mistrzostwa Sportowego	ul. Gimnazjalna 7	A/1356/1024/J 30.03.1990	23	dom mieszkalny	ul. Dolna 13
12	dom mieszkalny	ul. Karkonoska 23	A/1363/521/J 16.11.1978	24	dom mieszkalny	ul. Dolna 14
13	dom mieszkalny	ul. Konstytucji 3-go Maja 34	A/1357/1074/J 13.05.1991	25	dom mieszkalny	ul. Dolna 15
14	karczma sądowa, ob. dom wczasowy „Bachus”	ul. Konstytucji 3-go Maja 37	A/1358/1186/J 10.02.1995	26	dom mieszkalny	ul. Dolna 16
15	dom mieszkalny ob. hotel „Kolorowa”	ul. Konstytucji 3-go Maja 58	A/1360/1105/J 12.05.1992	27	dom mieszkalny	ul. Dolna 17
16	dom mieszkalny wraz z budynkiem gospodarczym z częścią mieszkalną dostawionym do zach. elewacji oraz przylegającą do niego przybudówką, d. pensjonat Villa Haase, potem pensjonat Świt I	ul. Konstytucji 3-go Maja 77	A/6026/1-2 08.17.17	28	dom mieszkalny	ul. Dolna 18
17	dom mieszkalny	ul. Konstytucji 3-go Maja 77a	A/6027 10.28.18	29	dom mieszkalny	ul. Dolna 20
18	pensjonat „Zameczek”	ul. Mostowa 15 (Księża Góra)	A/6022 09.7.2016	30	dom mieszkalny	ul. Dolna 22
19	pensjonat, ob. hotel „Rezydencja”	ul. Parkowa 6	A/1361/1153/J 24.01.1994	31	dom wczasowy „Śnieżka 3”	ul. Gimnazjalna 1
20	dom mieszkalny	ul. Skośna 3	A/1362/1158/J 28.04.1994	32	dom wczasowy „Radosna”	ul. Gimnazjalna 3
Karpacz				33	budynek gospodarczy	j.w.
B. Obiekty wpisane do ewidencji				34	willa	ul. Gimnazjalna 4
Lp.	Obiekt	Adres		35	altana	j.w.
1	schronisko studenckie „Domek Myśliwski”			36	dom mieszkalny	ul. Gimnazjalna 5
2	plebania przy kościele Nawiedzenia NMP			37	internat Zespołu Szkół Licealnych i Mistrzostwa Sportowego	ul. Gimnazjalna 6
3	łama na Łomnicy			38	dom mieszkalny	ul. Gimnazjalna 8
4	dom wczasowy „Śnieżka”	ul. Armii Krajowej 2		39	budynek gospodarczy	j.w.
5	dom wczasowy „Nil”	ul. Armii Krajowej 5		40	schronisko młodzieżowe „Liczyrzepa”	ul. Gimnazjalna 9
6	dom wczasowy „Śnieżka 6”	ul. Armii Krajowej 6		41	willa „Clarina”	ul. Gimnazjalna 11
7	dom mieszkalny	ul. Armii Krajowej 9		42	dom mieszkalny	ul. Gimnazjalna 13
8	dom mieszkalny	ul. Armii Krajowej 10		43	dom mieszkalny	ul. Gimnazjalna 15
9	dom mieszkalny	ul. Boczna 1		44	dom mieszkalny	ul. Gimnazjalna 17
10	dom mieszkalny	ul. Boczna 2		45	dom mieszkalny	ul. Gimnazjalna 19
11	dom mieszkalny	ul. Buczka 11		46	trafostacja	ul. Górna 1
12	dom mieszkalny	ul. Buczka 58		47	dom mieszkalny	j.w.
				48	dom mieszkalny	ul. Górna 2
				49	dom mieszkalny	ul. Granitowa 1
				50	dom mieszkalny	ul. Granitowa 2
				51	dom mieszkalny	ul. Kamienna 1
				52	dom mieszkalny	ul. Kamienna 2
				53	dom mieszkalny, ob. dom wczasowy „Pegaz”	ul. Kamienna 3
				54	dom mieszkalny, ob. dom wczasowy „Homik”	ul. Kamienna 4
				55	dom mieszkalny	ul. Karkonoska 1
				56	dom mieszkalny	ul. Karkonoska 2
				57	dom wczasowy „Morskie Oko 2”	ul. Karkonoska 5
				58	oficyna	ul. Karkonoska 5a
				59	dom wczasowy „Jadwiga 3”	ul. Karkonoska 6
				60	dom wczasowy „Morskie Oko 1”	ul. Karkonoska 7
				61	dom mieszkalny	ul. Karkonoska 8
				62	dom wczasowy „Morskie Oko 3”	ul. Karkonoska 9
				63	dom wczasowy „Jadwiga 1”	ul. Karkonoska 10
				64	dom mieszkalny	ul. Karkonoska 11

65	dom mieszkalny	ul. Karkonoska 12	116	dom mieszkalny	ul. Kopemika 2
66	dom mieszkalny	ul. Karkonoska 15	117	dom mieszkalny	ul. Kościelna 1
67	dom mieszkalny, ob. przedszkole	ul. Karkonoska 16	118	dom mieszkalny	ul. Kościelna 2
68	dom wczasowy „Pegaz 1”	ul. Karkonoska 17	119	dom mieszkalny	ul. Kościelna 3
69	dom wczasowy „Pegaz 2”	ul. Karkonoska 19	120	dom mieszkalny	ul. Kościuszki 5
70	dom wczasowy „Pegaz 3”	ul. Karkonoska 20	121	dom mieszkalny	ul. Kościuszki 7
71	dom wczasowy „Nasz Domek”	ul. Karkonoska 21	122	dom mieszkalny	ul. Kowarska 1
72	dom wczasowy „Hutnik”	ul. Karkonoska 22	123	dom mieszkalny	ul. Kowarska 2
73	dom mieszkalny	ul. Karkonoska 24	124	dom mieszkalny	ul. Kowarska 2a
74	dom mieszkalny	ul. Karkonoska 26	125	dom mieszkalny	ul. Kowarska 3
75	dom mieszkalny	ul. Karkonoska 27	126	dom mieszkalny	ul. Kowarska 4
76	dom mieszkalny	ul. Karkonoska 29	127	dom mieszkalny	ul. Kowarska 5
77	dom mieszkalny	ul. Karkonoska 30	128	dom mieszkalny	ul. Krótka 1
78	dom wczasowy	ul. Karkonoska 31	129	dom mieszkalny	ul. Krótka 2
79	dom mieszkalny	ul. Karkonoska 32	130	dom mieszkalny	ul. Krótka 2a
80	dom mieszkalny	ul. Karkonoska 33	131	dom mieszkalny	ul. Konstytucji 3-go Maja 1
81	dom mieszkalny	ul. Karkonoska 34	132	budynek gospodarczy	j.w.
82	dom wczasowy „Urocz 1”	ul. Karkonoska 35	133	dom mieszkalny	ul. Konstytucji 3-go Maja 2
83	dom mieszkalny	ul. Karkonoska 36	134	dom mieszkalny	ul. Konstytucji 3-go Maja 5
84	dom mieszkalny, ob. dom wczasowy „Urocz 2”	ul. Karkonoska 37	135	dom mieszkalny	ul. Konstytucji 3-go Maja 6
85	dom mieszkalny	ul. Karkonoska 39	136	dom mieszkalny	ul. Konstytucji 3-go Maja 7
86	dom wczasowy MSW	ul. Karkonoska 40	137	dom mieszkalny	ul. Konstytucji 3-go Maja 7a
87	dom wczasowy „Marysienka”	j.w.	138	dom mieszkalny	ul. Konstytucji 3-go Maja 8
88	dom mieszkalny, ob. Budynek administracyjny domu wczasowego MSW	j.w.	139	dom mieszkalny	ul. Konstytucji 3-go Maja 9
89	dom wczasowy „Bałtyk 5”	ul. Karkonoska 41	140	dom mieszkalny	ul. Konstytucji 3-go Maja 12
90	dom mieszkalny, ob. dom wczasowy „Bałtyk”	ul. Karkonoska 44	141	dom mieszkalny	ul. Konstytucji 3-go Maja 14
91	dom mieszkalny, ob. siedziba nadleśnictwa	ul. Karkonoska 46	142	dom mieszkalny	ul. Konstytucji 3-go Maja 15
92	dom mieszkalny	ul. Karkonoska 50	143	dom mieszkalny	ul. Konstytucji 3-go Maja 16
93	dom mieszkalny	ul. Karkonoska 52	144	dom mieszkalny	ul. Konstytucji 3-go Maja 16a
94	dom wczasowy „Syrena 1”	ul. Karkonoska 53	145	dom mieszkalny	ul. Konstytucji 3-go Maja 17
95	dom wczasowy „Syrena 3”	ul. Karkonoska 54	146	dom mieszkalny	ul. Konstytucji 3-go Maja 18
96	dom wczasowy „Stokrotka”	ul. Karkonoska 55	147	dom mieszkalny	ul. Konstytucji 3-go Maja 19
97	dom mieszkalny, połączony z nr-em 55	j.w.	148	dom mieszkalny	ul. Konstytucji 3-go Maja 20a
98	dom mieszkalny	ul. Kapielowa 1	149	dom mieszkalny	ul. Konstytucji 3-go Maja 22
99	dom mieszkalny	ul. Kapielowa 3	150	dom mieszkalny	ul. Konstytucji 3-go Maja 23
100	dom mieszkalny	ul. Kolejowa 1	151	dom mieszkalny	ul. Konstytucji 3-go Maja 24
101	dom mieszkalny	ul. Kolejowa 2	152	dom mieszkalny	ul. Konstytucji 3-go Maja 25
102	dom mieszkalny	ul. Kolejowa 5	153	dom mieszkalny	ul. Konstytucji 3-go Maja 26
103	dom mieszkalny	ul. Kolejowa 6	154	dom mieszkalny	ul. Konstytucji 3-go Maja 28
104	dom mieszkalny	ul. Kolejowa 7	155	dom wczasowy „Jemiola”	ul. Konstytucji 3-go Maja 30
105	dom mieszkalny	ul. Kolejowa 8	156	dom mieszkalny	ul. Konstytucji 3-go Maja 31
106	dom mieszkalny	ul. Kolejowa 9	157	dom mieszkalny	ul. Konstytucji 3-go Maja 32
107	dom mieszkalny	ul. Kolejowa 10	158	dom mieszkalny	ul. Konstytucji 3-go Maja 33
108	dom mieszkalny	ul. Kolejowa 12	159	szkoła	ul. Konstytucji 3-go Maja 35
109	dom mieszkalny	ul. Kolejowa 14	160	dom mieszkalny	ul. Konstytucji 3-go Maja 35a
110	dom mieszkalny	ul. Kolejowa 15	161	dom mieszkalny	ul. Konstytucji 3-go Maja 41
111	dom mieszkalny	ul. Komuny Paryskiej 3	162	dom mieszkalny, ob. Bank	ul. Konstytucji 3-go Maja 43
112	dom mieszkalny	ul. Komuny Paryskiej 5	163	dawna plebania, ob. sala katechetyczna	ul. Konstytucji 3-go Maja 44
113	dom mieszkalny	ul. Komuny Paryskiej 7	164	dom mieszkalny	ul. Konstytucji 3-go Maja 45
114	dom mieszkalny	ul. Komuny Paryskiej 24	165	dom mieszkalny	ul. Konstytucji 3-go Maja 46
115	dom mieszkalny	ul. ul. Kopemika 1	166	dom mieszkalny	ul. Konstytucji 3-go Maja 47
			167	dom mieszkalny	ul. Konstytucji 3-go Maja 49
			168	dom mieszkalny	ul. Konstytucji 3-go Maja 50

169	dom mieszkalny	ul. Konstytucji 3-go Maja 51	224	dom mieszkalny, ob.. Bank	ul. Mickiewicza 6
170	dom mieszkalny	ul. Konstytucji 3-go Maja 52	225	dom mieszkalny	ul. Mickiewicza 7
171	dom mieszkalny	ul. Konstytucji 3-go Maja 53	226	dom mieszkalny	ul. Mickiewicza 8
172	dom mieszkalny, ob.. Urząd Miasta	ul. Konstytucji 3-go Maja 54	227	dom mieszkalny	ul. Mickiewicza 9
173	dom mieszkalny	ul. Konstytucji 3-go Maja 55	228	dom wczasowy „Świdniczanka”	ul. Mickiewicza 10
174	dom mieszkalny	ul. Konstytucji 3-go Maja 56	229	dom mieszkalny	ul. Nad Łomnicą 1
175	dom mieszkalny	ul. Konstytucji 3-go Maja 57	230	dom mieszkalny	ul. Nad Łomnicą 3
176	dom wczasowy „Znicz”	ul. Konstytucji 3-go Maja 59	231	dom mieszkalny	ul. Nad Łomnicą 5
177	dom wczasowy „Znicz”	ul. Konstytucji 3-go Maja 59a	232	dom mieszkalny	ul. Nad Łomnicą 6
178	kiosk handlowy	ul. Konstytucji 3-go Maja 60	233	dom mieszkalny	ul. Nad Łomnicą 7
179	dom mieszkalny	ul. Konstytucji 3-go Maja 61	234	dom mieszkalny	ul. Nad Łomnicą 11
180	dom mieszkalny	ul. Konstytucji 3-go Maja 61a	235	dom mieszkalny	ul. Nad Łomnicą 11a
181	dom mieszkalny	ul. Konstytucji 3-go Maja 62	236	dom mieszkalny	ul. Nad Łomnicą 16
182	dom mieszkalny	ul. Konstytucji 3-go Maja 63	237	dom mieszkalny	ul. Nad Łomnicą 18
183	dom mieszkalny	ul. Konstytucji 3-go Maja 64	238	dom mieszkalny	ul. Nad Łomnicą 20
184	staż pożarna	ul. Konstytucji 3-go Maja 65	239	dom mieszkalny	ul. Nad Łomnicą 21
185	dom mieszkalny	ul. Konstytucji 3-go Maja 66	240	dom mieszkalny	ul. Nad Łomnicą 22
186	dom mieszkalny	ul. Konstytucji 3-go Maja 67	241	dom mieszkalny	ul. Nad Łomnicą 23
187	dom mieszkalny	ul. Konstytucji 3-go Maja 68	242	dom mieszkalny	ul. Nad Łomnicą 24
189	dom mieszkalny	ul. Konstytucji 3-go Maja 69	243	dom mieszkalny	ul. Nad Łomnicą 26
190	dom mieszkalny	ul. Konstytucji 3-go Maja 70	244	dom mieszkalny	ul. Nad Łomnicą 28
191	dom mieszkalny	ul. Konstytucji 3-go Maja 71a	245	dom mieszkalny	ul. Nad Łomnicą 32
192	dom mieszkalny	ul. Konstytucji 3-go Maja 72	246	dom mieszkalny	ul. Nadrzeczna 2
193	dom wczasowy „Chrobry 1”	ul. Konstytucji 3-go Maja 73	247	dom mieszkalny	ul. Nadrzeczna 3
194	dom wczasowy „Chrobry 3”	ul. Konstytucji 3-go Maja 73a	248	dom mieszkalny	ul. Nadrzeczna 4
195	dom mieszkalny	ul. Konstytucji 3-go Maja 74	249	dom mieszkalny	ul. Nadrzeczna 6
196	dom mieszkalny	ul. Konstytucji 3-go Maja 75	250	dom mieszkalny	ul. Nadrzeczna 7
197	dom mieszkalny	ul. Konstytucji 3-go Maja 76	251	dom mieszkalny	ul. Narutowicza 6
198	dom mieszkalny	ul. Konstytucji 3-go Maja 78	252	dom mieszkalny	ul. Narutowicza 8
199	hotel „Biały Jar”	ul. Konstytucji 3-go Maja 79	253	dom mieszkalny	ul. Narutowicza 12
200	dom mieszkalny	ul. Konstytucji 3-go Maja 80	254	dom mieszkalny	ul. Narutowicza 14
201	dom mieszkalny	ul. Konstytucji 3-go Maja 81	255	dom mieszkalny	ul. Obrońców Pokoju 1
202	dom mieszkalny	ul. Konstytucji 3-go Maja 82	256	dom wczasowy „Relaks”	ul. Obrońców Pokoju 4
203	dom mieszkalny	ul. Leśna 1	257	dom mieszkalny	ul. Ogrodnicza 1
204	dom mieszkalny	ul. Leśna 2	258	dom mieszkalny	ul. Ogrodnicza 3
205	dom mieszkalny	ul. Leśna 3	259	dom mieszkalny	ul. Ogrodnicza 4
206	dom mieszkalny	ul. Leśna 4	260	dom mieszkalny	ul. Ogrodnicza 5
207	dom wczasowy „Irena”	ul. Leśna 5	261	dom mieszkalny	ul. Ogrodnicza 6
208	dom mieszkalny	ul. Leśna 6	262	dom mieszkalny, ob. dom wczasowy „Chrobry 2”	ul. Okrzei 1
209	dom mieszkalny	ul. Leśna 6a	263	dom mieszkalny	ul. Okrzei 2
210	dom mieszkalny	ul. Leśna 6b	264	dom wczasowy „El Dorado”	ul. Okrzei 3
211	dom mieszkalny	ul. Leśna 7	265	dom wczasowy „Górnik”	ul. Okrzei 4
212	dom mieszkalny	ul. Leśna 8	266	dom wczasowy „Górnik 2”	ul. Okrzei 6
213	dom mieszkalny	ul. Lipowa 1	267	willa „Róża”	ul. Okrzei 8
214	dom mieszkalny	ul. Lipowa 3	268	dom wczasowy „Leśny”	ul. Olimpijska 1
215	dom wczasowy „Jadwiga 2”	ul. Lipowa 5	269	dom wczasowy „Karpatka 2”	ul. Olimpijska 2
216	dom mieszkalny	ul. Mickiewicza 1	270	dom mieszkalny	ul. Olimpijska 3
217	budynek wczasowy „Mieszko”	ul. Mickiewicza 2	271	dom wczasowy „Karpatka 4”	ul. Olimpijska 4
218	budynek gospodarczy	j.w.	272	dom wczasowy „Karpatka”	ul. Olimpijska 6
219	kiosk handlowy	ul. Mickiewicza 3	273	dom mieszkalny	ul. Olimpijska 7
220	dom mieszkalny	ul. Mickiewicza 3a	274	dom wczasowy „Limba”	ul. Olimpijska 8
221	dom mieszkalny	ul. Mickiewicza 5	275	dom mieszkalny	ul. Osiedle 177
223	dom mieszkalny	ul. Mickiewicza 5a	276	dom mieszkalny	ul. Osiedle 179

277	dom mieszkalny	ul. Osiedle 180	330	dom mieszkalny	ul. Saneczkowa 6
278	dom mieszkalny	ul. Osiedle 181	331	dom wczasowy „Zakopianka 3”	ul. Saneczkowa 7
279	dom mieszkalny	ul. Osiedle 182	332	dom mieszkalny	ul. Saneczkowa 12
280	dom mieszkalny	ul. Osiedle 185	333	dom wczasowy „Jemiola”	ul. Sadowa 2
281	dom mieszkalny	ul. Osiedle 186	334	dom wczasowy „Polana”	ul. Samia 2
282	dom mieszkalny	ul. Osiedle 189	335	dom mieszkalny	ul. Samia 3
283	pensjonat, ob.. Pensjonat „U Musa”	ul. Parkowa 1	336	dom wczasowy „Jutrzenka 6”	ul. Samia 4
284	przedszkole	ul. Parkowa 2	337	dom mieszkalny	ul. Samia 5
285	dom wczasowy „Antonówka”	ul. Parkowa 3	338	dom wczasowy „Jutrzenka 4”	ul. Samia 7a
286	dom mieszkalny	ul. Parkowa 3a	339	dom mieszkalny	ul. Samia 13
287	dom mieszkalny	ul. Parkowa 4	340	dom mieszkalny	ul. Samia 19
288	dom mieszkalny	ul. Parkowa 5	341	dom wczasowy „Warsówka”	ul. Samia 21
289	dom mieszkalny	ul. Parkowa 6a	342	dom wczasowy „Jutrzenka 5”	ul. Samia 25
290	dom wczasowy „Krokus 1”	ul. Parkowa 7	343	dom mieszkalny	ul. Skalna 11
291	dom mieszkalny	ul. Parkowa 8	344	dom mieszkalny	ul. Skalna 58
292	dom mieszkalny	ul. Parkowa 10	345	trafostacja	ul. Skłodowskiej
293	dom mieszkalny	ul. Parkowa 12	346	dom mieszkalny	ul. Skłodowskiej 1
294	dom mieszkalny	ul. Parkowa 14	347	dom mieszkalny	ul. Skłodowskiej 3
295	dom mieszkalny	ul. Parkowa 16	348	dom mieszkalny	ul. Skłodowskiej 5
296	dom mieszkalny	ul. Partyzantów 1	349	dom mieszkalny, ob. pensjonat „Grześ”	ul. Skłodowskiej 9
297	dom mieszkalny	ul. Partyzantów 2	350	dom mieszkalny	ul. Skłodowskiej 11
298	dom wczasowy „Leśniczówka”	ul. Partyzantów 3	351	pensjonat, ob. restauracja „Patria”	ul. Słowackiego 3
299	dom mieszkalny	ul. Partyzantów 8	352	dom wczasowy „Dąbrówka”	ul. Słowackiego 2
300	dom wczasowy „Lidka”	ul. Partyzantów 9	353	dom mieszkalny	ul. Słowackiego 3
301	willa, ob. willa „Krystyna”	ul. Piastowska 1	354	dom wczasowy „Chrobry”	ul. Słowackiego 5
302	dom mieszkalny	ul. Piastowska 2	355	pensjonat, ob. „Rezydencja Victoria”	ul. Słowackiego 7
303	dom mieszkalny	ul. Piastowska 3	356	dom mieszkalny	ul. Słowackiego 7a
304	dom mieszkalny	ul. Piastowska 4	357	dom mieszkalny	ul. Spokojna 2
305	dom mieszkalny	ul. Piastowska 5	358	dom mieszkalny	ul. Staszica 28
306	dom mieszkalny	ul. Piastowska 6	359	dom mieszkalny	ul. Staszica 36
307	dom mieszkalny	ul. Piastowska 7	360	dom mieszkalny	ul. Staszica 37
308	dom mieszkalny	ul. Piastowska 8	361	dom mieszkalny	ul. Staszica 38
309	dom mieszkalny	ul. Poznańska 1	362	trafostacja	ul. Strażacka
310	dom mieszkalny	ul. Poznańska 2	363	dom, ob. remiza strażacka	ul. Strażacka
311	dom mieszkalny	ul. Poznańska 3	364	dom mieszkalny	ul. Strażacka 1
312	dom mieszkalny	ul. Poznańska 4	365	szkoła	ul. Szkolna
313	dom wczasowy „Juventur”	ul. Poznańska 5	366	dom mieszkalny	ul. Szkolna 1
314	dom mieszkalny	ul. Poznańska 6	367	dom wczasowy „Lech”	ul. Szkolna 4
315	dom mieszkalny	ul. B. Prusa 2	368	dom mieszkalny	ul. Szkolna 5
316	dom mieszkalny	ul. B. Prusa 4	369	dom mieszkalny	ul. Śnieżki 1
317	dom mieszkalny	ul. B. Prusa 6	370	dom mieszkalny	ul. Śnieżki 2
318	dom mieszkalny	ul. Przemysłowa 1	371	dom wczasowy „Wang”	ul. Śnieżki 3
319	budynek gospodarczy	j.w.	372	dom mieszkalny	ul. Świerkowa 1
320	dom mieszkalny	ul. Przemysłowa 3	373	dom mieszkalny	ul. Turystyczna 1
321	dom mieszkalny	ul. Przemysłowa 4	374	dom mieszkalny	ul. Turystyczna 2
322	dom mieszkalny	ul. Przemysłowa 5	375	dom mieszkalny	ul. Wąska 1
323	dom mieszkalny	ul. Przemysłowa 13	376	dom mieszkalny	ul. Wąska 2
324	dom mieszkalny	ul. Przemysłowa 14	377	dom mieszkalny	ul. Wąska 3
325	dom mieszkalny	ul. Pusta 1	378	budynek fabryczny	ul. Wielkopolska 1
326	dom mieszkalny	ul. Saneczkowa 1	379	dom mieszkalny	ul. Wielkopolska 2
327	dom wczasowy „Zakopianka 2”	ul. Saneczkowa 2	380	pensjonat, ob. „Pałac Margot SPA”	ul. Wielkopolska 4
328	dom wczasowy „Zakopianka 1”	ul. Saneczkowa 3	381	dom mieszkalny	ul. Wielkopolska 6
329	dom wczasowy „Zakopianka 4”	ul. Saneczkowa 5	382	dom mieszkalny	ul. Wielkopolska 8

383	budynek gospodarczy	ul. Wielkopolska 8a
384	dom mieszkalny	ul. Wielkopolska 10
385	dom mieszkalny	ul. Wilcza 3
386	dom wczasowy „Małgosia 2”	ul. Wilcza 4
387	dom wczasowy „Wodomierzanka”	ul. Wilcza 5
388	dom wczasowy „Wodomierzanka”	j.w.
389	dom mieszkalny	ul. Wilcza 8
390	dom wczasowy „Anilana”	ul. Wilcza 9
391	budynek gospodarczy	j.w.
392	dom mieszkalny	ul. Wilcza 10
393	dom wczasowy „Anilana”	ul. Wilcza 11
394	leśniczówka	ul. Wilcza 13
395	dom mieszkalny	ul. Wilcza 14
396	dom mieszkalny	ul. Wilcza 16
397	dom mieszkalny	ul. Wilcza 18
398	dom mieszkalny	ul. Wilcza 20
399	dom mieszkalny	ul. Wilcza 22
400	dom mieszkalny	ul. Wilcza 24
401	dom mieszkalny	ul. Wilcza 26
402	dom mieszkalny	ul. Wilcza 28
403	dom mieszkalny	ul. Wiosenna 2
404	dom mieszkalny	ul. Wiosenna 4
405	dom mieszkalny	ul. Wolna 1
406	dom mieszkalny	ul. Wolna 2a
407	dom mieszkalny	ul. Wolna 4
408	dom mieszkalny	ul. Wolna 6
409	dom mieszkalny	ul. Zagajnik 1
410	dom mieszkalny	ul. Zagajnik 2
411	dom mieszkalny	ul. Zagajnik 3
412	dom wczasowy „Leśny Zamek 1”	ul. Zamkowa 1
413	dom wczasowy „Leśny Zamek 2”	ul. Zamkowa 2
414	dom mieszkalny	ul. Żeromskiego 1
415	dom mieszkalny	ul. Żeromskiego 3
416	dom mieszkalny	ul. Żeromskiego 5
417	dom mieszkalny	ul. Żeromskiego 7
418	dom wczasowy „Rumcajs”	ul. Żeromskiego 9

Kowary

A. Obiekty wpisane do rejestru

Lp.	Obiekt	Adres	Nr rejestru Data wpisu
1	miasto		A/1808/365 25.11.1956
2	kościół parafialny pw. Imienia NMP	pl. Franciszkański 3	A/1983/135 02.01.1950
3	plebania kościoła pw. Imienia NMP	pl. Franciszkański 1	A/5518/1/1 06.26.1975
4	kaplica św. Anny	ul. Kowalska 41	A/5542/1311/J 17.09.1997
5	plebania ewangelicka, ob. dom mieszkalny w zespole	ul. Waryńskiego 2	A/5564/1265/J 03.06.1996
6	szkoła ewangelicka, obecnie szkoła podstawowa w zespole	ul. Waryńskiego	A/5772/1073/J 10.05.1991
7	budynek sądu okręgowego, ob. szkoła podstawowa	ul. Staszica 16	A/5772/1073/J 10.05.1991
8	altana ogrodowa	ul. Borusiaka	A/5635/880/J 02.02.1986
9	dom mieszkalny w typie dworu	ul. Jeleniogórska 12	A/5517/4/ 30.06.1975
10	zespół dawnego sanatorium kobiecego:	ul. Jeleniogórska 14	A/5625/910/J 30.03.1988
11	willa	ul. Jeleniogórska 30	A/5592/1219/J 25.07.1995
12	dom mieszkalny	ul. Jeleniogórska 32	1184/J 28.12.1994
13	pałac Ciszycza, tzw. Radziwiłówka	ul. Jeleniogórska 38	A/5681/652/J 07.08.1980
14	park	j.w.	A/5367/537/J 07.6.1979
15	wieża widokowa w parku	j.w.	A/2177 04.23.2010
16	dom mieszkalny	ul. Kowalska 2	A/5744/1141/J 31.05.1993
17	dom mieszkalny	ul. Łomnicka 19	A/5555/1291/J 10.04.1997
18	ratusz	ul. 1 Maja 1a	9/A/00 01.03.2000
19	dom mieszkalny	ul. 1 Maja 6	A/5737/856/J 04.01.1985
20	dom mieszkalny	ul. 1 Maja 7	A/5762/1269/J 05.07.1996
21	dom mieszkalny	ul. 1 Maja 8	A/5560/1275/J 24.10.1996
22	dom mieszkalny	ul. 1 Maja 9	479/A/05 15.02.2005
23	dom mieszkalny	ul. 1 Maja 10	A/5751/1134/J 29.04.1993
24	młyn z piekarnią, ob. dom mieszkalny	ul. 1 Maja 11	A/5567/1258/J 22.04.1996
25	dom mieszkalny	ul. 1 Maja 12 i 14	A/5758/1124/J 04.01.1993
26	dom mieszkalny	ul. 1 Maja 15	479/A/05 15.02.2005
27	dom mieszkalny	ul. 1 Maja 16	A/5543/1309/J 14.07.1997
28	dom mieszkalny	ul. 1 Maja 17	A/5825/1040/J 05.06.1990
29	dom mieszkalny	ul. 1 Maja 18	A/5619/1165/J 07.06.1994
30	dom mieszkalny	ul. 1 Maja 19	A/778/1062/J 03.12.1990
31	dom mieszkalny	ul. 1 Maja 20	A/5759/1116/J 05.11.1992
32	dom mieszkalny	ul. 1 Maja 21	A/5535/1323/J 19.12.1997
33	dom mieszkalny	ul. 1 Maja 22	A/6055 08.29.2017
34	dom mieszkalny	ul. 1 Maja 23	A/615/1183/J 22.12.1994
35	dom mieszkalny	ul. 1 Maja 25	A/5610/1193/J 30.03.1995
36	dom mieszkalny	ul. 1 Maja 28	3/A/99 22.10.1999
37	dom mieszkalny	ul. 1 Maja 34	A/5767/1079/J 31.07.1991

38	dom mieszkalny	ul. 1 Maja 35	A/5529/1335/J 08.05.1998
39	dom mieszkalny	ul. 1 Maja 37	A/5536/1322/J 19.12.1997
40	dom mieszkalny	ul. 1 Maja 38	A/5571/11251/J 18.01.1996
41	dom mieszkalny	ul. 1 Maja 44	A/5776/1063/J 04.12.1990
42	dom mieszkalny	ul. 1 Maja	A/5647/813/J 08.03.1984
43	dom mieszkalny	ul. 1 Maja 44	A/5556/1289/J 07.04.1997
44	dom mieszkalny	ul. 1 Maja 50	A/5756/1126/J 04.01.1993
45	dom mieszkalny	ul. 1 Maja 53	A/5757/1125/J 07.01.1993
46	dom mieszkalny	ul. 1 Maja 54	A/5775/1064/J 04.12.1990
47	dom mieszkalny	ul. 1 Maja 70	A/5604/1202/J 01.06.1995
48	oficyna	ul. 1 Maja 70a	A/5575/1241/J 28.11.1995
49	willa, ob. szkoła podstawowa	ul. 1 Maja 72	A/5528/1336/J 19.05.1998
50	dom mieszkalny	ul. 1 Maja 82	A/5748/1137/J 11.05.1993
51	dom gościnny, ob. dom mieszkalny	ul. 1 Maja 96	A/5570/1252/J 30.01.1996
52	pałac	ul. Ogrodowa 21	A/5370/516/J 06.03.1978
53	dom mieszkalny	ul. Ogrodowa 30	A/5380/500/J 26.11.1977
54	dom mieszkalny	ul. Ogrodowa 49	A/5369/517/J 02.03.1978
55	dom mieszkalny oraz przybudówka mieszkalno gospodarcza	ul. Pocztowa 1	A/5753/1131/J 25.03.1993
56	gospoda i hotel ob. dom mieszkalny	ul. Pocztowa 5	A/554/1304/J 30.05.1997
57	młyn ob. dom mieszkalny	ul. Pocztowa 5	A/5747/1138/J 12.05.1993
58	willa z belwederem	ul. Sanatoryjna 1	415/1-2/A/04 22.10.2004
59	park	j.w.	415/1-2/A/04 22.10.2004
60	zespół budynków mieszkalnych w zespole sanatorium	ul. Sanatoryjna 9/9a	A/5618/1168/J 15.06.1994
61	willa w zespole sanatorium	ul. Sanatoryjna 13	A/5740/1148/J 07.08.1993
62	sanatorium przeciwgruźlicze Bukowiec, ob. szpital Bukowiec -budynek główny w zespole sanatorium	ul. Sanatoryjna 15	A/5827/1051/J 14.09.1990
63	willa w zespole sanatorium	ul. Sanatoryjna 17	A/821 12.07.2006
64	willa w zespole sanatorium	ul. Sanatoryjna 19	A/5539/1319/J 28.11.1997
65	sanatorium Wysoka Łąka – budynek główny w zespole sanatorium	ul. Sanatoryjna 27	A/5827/1051/J 14.09.1990
66	dom mieszkalno – gospodarczy w zespole sanatorium	ul. Sanatoryjna 29	A/5994 19.02.2016
67	park sanatorium Wysoka Łąka i Bukowiec w zespole sanatorium	ul. Sanatoryjna	A/5827/1051/J 14.09.1990
68	plebania ewangelicka ob. dom mieszkalny	ul. Waryńskiego 2	A/5564/1265/J 03.06.1996
69	pałac	ul. Waryńskiego 40	A/5738/1155/J 18.02.1994
70	karczma, ob. dom mieszkalny	ul. Wiejska 1	A/5742/1145/J 29.06.1993
71	willa	ul. Wojska Polskiego 2	A/5520/1346/J 05.10.1998
72	pałac	ul. Zamkowa 1	A/5509/256 04.23.1951
73	park przypałacowy	j.w.	A/5375/505/J 12.7.1977

Kowary		
B. Obiekty wpisane do ewidencji		
Lp.	Obiekt	Adres
1	zespół kościelny	pl. Franciszkański
2	cmentarz przy kościele parafialnym	pl. Franciszkański
3	kaplica J. Brinitza w zespole kościelnym	
4	kaplica Schulza w zespole kościelnym	
5	kaplica nieznannej rodziny obok kaplicy Brinitza w zespole kościelnym	
6	zespół poewangelicki	
7	dzwonnica na dawnym cmentarzu ewangelickim w zespole	ul. Staszica
8	dawny cmentarz ewangelicki w zespole	ul. Staszica
9	kaplica na dawnym cmentarzu ewangelickim w zespole	ul. Staszica
10	dworzec kolejowy Kowary Średnie	ul. Św. Anny
11	dom mieszkalny	ul. Św. Anny 5
12	dom mieszkalny	ul. Św. Anny 6
13	dom mieszkalny	ul. Św. Anny 8
14	dom mieszkalny	ul. Św. Anny 9
15	dom mieszkalny	ul. Św. Anny 10
16	dom mieszkalny	ul. Św. Anny 27
17	dom mieszkalny	ul. Św. Anny 31
18	dom mieszkalny	ul. Św. Anny 35
19	gospoda, ob. dom mieszkalny	ul. Św. Anny 37
20	dom mieszkalny	ul. Batorego 1
21	dom mieszkalny	ul. Batorego 2
22	dom mieszkalny	ul. Batorego 3
23	dom mieszkalny	ul. Batorego 4
24	dom mieszkalny	ul. Batorego 5
25	dom mieszkalny	ul. Batorego 6a, b
26	dom mieszkalny	ul. Batorego 7
27	dom mieszkalny	ul. Batorego 8
28	dom mieszkalny	ul. Batorego 9
29	dom mieszkalny	ul. Batorego 10a, b
30	dom mieszkalny	ul. Batorego 11
31	dom mieszkalny	ul. Batorego 12a, b
32	dom mieszkalny	ul. Bielarska 1
33	dom mieszkalny	ul. Bielarska 3
34	dom mieszkalny	ul. Bielarska 4
35	willa	ul. Bielarska 6
36	dom mieszkalny	ul. Bielarska 9
37	dom mieszkalny	ul. Bielarska 15
38	dom mieszkalny	ul. Bielarska 17
39	dom mieszkalny	ul. Bielarska 19
40	dom mieszkalny	ul. Bielarska 21
41	dom mieszkalny	ul. Borusiaka 2
42	dom mieszkalny	ul. Borusiaka 6
43	dom mieszkalny	ul. Chopina 1
44	dom mieszkalny	ul. Chopina 2
45	dom mieszkalny	ul. Chopina 3
46	dom mieszkalny	ul. Chopina 4
47	dom mieszkalny	ul. Chopina 5
48	dom mieszkalny	ul. Chopina 6
49	dom mieszkalny	ul. Chopina 7

50	dom mieszkalny	ul. Chopina 8
51	dom mieszkalny	ul. Chopina 9
52	dom mieszkalny	ul. Chopina 10
53	dom mieszkalny	ul. Chopina 11
54	dom mieszkalny	ul. Chopina 12
55	dom mieszkalny	ul. Chopina 13
56	dom mieszkalny	ul. Chopina 14
57	dworzec kolejowy Kowary	ul. Dworcowa
58	dom mieszkalny	ul. Dworcowa 4
59	dom mieszkalny	ul. Dworcowa 8b
60	dom mieszkalny	ul. Dworcowa 9
61	teatr i kino, ob. obiekt handlowo - magazynowy	ul. Dworcowa 9a
62	dom mieszkalny	ul. Dworcowa 10
63	droga do sanatorium Bukowiec	ul. Gielniaka
64	dom mieszkalny	ul. Górna 1
65	dom mieszkalny	ul. Górna 2
66	dom mieszkalny	ul. Górna 3
67	dom mieszkalny	ul. Górna 6
68	dom mieszkalny	ul. Górna 7
69	dom mieszkalny	ul. Górna 8
70	dom mieszkalny	ul. Górna 9
71	dom mieszkalny	ul. Górna 10
72	dom mieszkalny	ul. Górna 11
73	dom mieszkalny	ul. Górnicza 1
74	dom mieszkalny	ul. Górnicza 5
75	dom mieszkalny	ul. Górnicza 6
76	dom mieszkalny	ul. Grabskiego 2
77	dom mieszkalno - gospodarczy	ul. Grabskiego 4
78	dom mieszkalny	ul. Izerska 1
79	dom mieszkalny	ul. Izerska 2
80	dom mieszkalny	ul. Izerska 3,5,7
81	dom mieszkalny	ul. Izerska 4
82	dom mieszkalny	ul. Izerska 9
83	dom mieszkalny	ul. Izerska 11
84	dom mieszkalny	ul. Izerska 13
85	dom mieszkalny	ul. Jeleniogórska 1
86	gazownia miejska, ob. dom mieszkalny	ul. Jeleniogórska 2
87	gazownia miejska, budynek główny - piecownia, ob. Magazyny	j.w.
88	oficina	j.w.
89	dom mieszkalny	ul. Jeleniogórska 3
90	dom mieszkalny	ul. Jeleniogórska 4
91	dom mieszkalny	ul. Jeleniogórska 5
92	dom mieszkalny	ul. Jeleniogórska 6
93	dom mieszkalny	ul. Jeleniogórska 9
94	budynek główny, ob. mieszkalny w zespole dawnego sanatorium kobiecego	ul. Jeleniogórska 14
95	oddział rehabilitacji, ob. siedziba Powiatowego Centrum Zdrowia sp. z o.o. w Kowarach w zespole dawnego sanatorium kobiecego	j.w.
96	dom mieszkalny dla pracowników, ob. budynek mieszkalny w zespole dawnego sanatorium kobiecego	ul. Jeleniogórska 14a
97	dom mieszkalny dla pracowników i budynek magazynowy, ob. budynek mieszkalny w zespole dawnego	ul. Jeleniogórska 14b

	sanatorium kobiecego		146	dom mieszkalno - gospodarczy	ul. Kościuszki 6
98	leżakownia w zespole dawnego sanatorium kobiecego	ul. Jeleniogórska 14	147	dom mieszkalny	ul. Kościuszki 8
99	warsztaty i kotłownia w zespole dawnego sanatorium kobiecego	j.w.	148	dom mieszkalno - gospodarczy	ul. Kościuszki 10
100	park sanatoryjny w zespole dawnego sanatorium kobiecego	j.w.	149	dom mieszkalny	ul. Kościuszki 11
101	dom mieszkalny „Szarotka” w zespole dawnego sanatorium kobiecego	ul. Jeleniogórska 16a	150	dom mieszkalny	ul. Kościuszki 12
102	pijalnia wód w zespole dawnego sanatorium kobiecego	ul. Jeleniogórska 14	151	dom mieszkalny	ul. Kościuszki 13
103	magazyn tlenu w zespole dawnego sanatorium kobiecego	j.w.	152	dom mieszkalny	ul. Kościuszki 14
104	stajnia oraz służbówka, ob. dom mieszkalny w zespole dawnego sanatorium kobiecego	ul. Jeleniogórska 16	153	dom mieszkalny	ul. Kościuszki 17
105	willa	ul. Jeleniogórska 18	154	dom mieszkalny	ul. Kościuszki 18
106	willa	ul. Jeleniogórska 19	155	dom mieszkalny	ul. Kościuszki 20
107	dom mieszkalny	ul. Jeleniogórska 20	156	dom mieszkalny	ul. Kościuszki 21
108	dom mieszkalny	ul. Jeleniogórska 21	157	dom mieszkalny	ul. Kościuszki 22
109	dom mieszkalny	ul. Jeleniogórska 22	158	dom mieszkalno - gospodarczy	ul. Kościuszki 23
110	dom mieszkalny	ul. Jeleniogórska 24	159	dom mieszkalny	ul. Kościuszki 25
111	willa	ul. Jeleniogórska 26	160	dom mieszkalno - gospodarczy	ul. Kościuszki 26
112	dom mieszkalny	ul. Jeleniogórska 28	161	dom mieszkalny	ul. Kościuszki 27
113	dom mieszkalno - gospodarczy	ul. Jeleniogórska 30a	162	dom mieszkalny	ul. Kościuszki 28
114	dom mieszkalny	ul. Jeleniogórska 31	163	dom mieszkalny	ul. Kościuszki 30
115	dom mieszkalny	ul. Jeleniogórska 33	164	zespół dawnej rzeźni	ul. Kowalska
116	dom mieszkalny	ul. Jeleniogórska 34	165	budynek mieszkalno-administracyjny, ob. dom mieszkalny	ul. Kowalska 4
117	dom mieszkalny	ul. Jeleniogórska 36	166	budynek główny	j.w.
118	dom mieszkalny	ul. Jeleniogórska 37	167	dom mieszkalny	ul. Kowalska 6
119	dom mieszkalny	ul. Jeleniogórska 37a	168	dom mieszkalny	ul. Kowalska 7
120	zespół pałacowo - parkowy	ul. Jeleniogórska 38	169	dom mieszkalny	ul. Kowalska 8
121	oficyna pałacu	j.w.	170	dom mieszkalny	ul. Kowalska 10
122	budynek gospodarczy	j.w.	171	dom mieszkalny	ul. Kowalska 11
123	dom mieszkalny	ul. Kaczawska 8	172	dom mieszkalny	ul. Kowalska 12
124	park miejski	ul. Karkonoska	173	budynek administracyjno-produkcyjny	ul. Kowalska 13
125	dom mieszkalny	ul. Karkonoska 1	174	dom mieszkalny	ul. Kowalska 14
126	dom mieszkalny	ul. Karkonoska 1a	175	dom mieszkalny	ul. Kowalska 16
127	willa	ul. Karkonoska 2	176	dom mieszkalny	ul. Kowalska 17
128	dom mieszkalno - gospodarczy	ul. Karkonoska 4	177	dom mieszkalny	ul. Kowalska 18
129	dom mieszkalno - gospodarczy	ul. Karkonoska 9a	178	dom mieszkalny	ul. Kowalska 19
130	willa	ul. Karkonoska 9b	179	dom mieszkalny	ul. Kowalska 20
131	aleja kasztanowców	ul. Kasztanowa	180	dom mieszkalny	ul. Kowalska 21
132	dom mieszkalny	ul. Kasztanowa 1	181	dom mieszkalny	ul. Kowalska 22
133	dom mieszkalny	ul. Kawaleryjska 1	182	dom mieszkalny	ul. Kowalska 24
134	dom mieszkalny	ul. Kawaleryjska 2	183	dom mieszkalny	ul. Kowalska 25
135	dom mieszkalny	ul. Kawaleryjska 3/3a	184	dom mieszkalny	ul. Kowalska 26
136	dom mieszkalny	ul. Kawaleryjska 5	185	dom mieszkalny	ul. Kowalska 27
137	dom mieszkalny	ul. Kawaleryjska 6	186	dom mieszkalny	ul. Kowalska 28
138	dom mieszkalny	ul. Kawaleryjska 7	187	dom mieszkalny	ul. Kowalska 31
139	dom mieszkalny	ul. Kawaleryjska 8	188	dom mieszkalny	ul. Kowalska 33
140	dom mieszkalny	ul. Kawaleryjska 10	189	dom mieszkalny	ul. Kowalska 35
141	dom mieszkalny	ul. Kopemika 1	190	dom mieszkalny	ul. Kowalska 37
142	dom mieszkalny	ul. Kopemika 3	191	dom mieszkalny	ul. Kowalska 39
143	dom mieszkalny	ul. Kościuszki 3	192	dom mieszkalny	ul. Kwiatowa 1
144	dom mieszkalny	ul. Kościuszki 4	193	dom mieszkalny	ul. Kwiatowa 3
145	dom mieszkalny	ul. Kościuszki 5	194	dom mieszkalny	ul. Kwiatowa 5
			195	dom mieszkalny	ul. Kwiatowa 7
			196	dom mieszkalny	ul. Łomnicka 3/3a
			197	dom mieszkalny	ul. Łomnicka 5
			198	dom mieszkalny	ul. Łomnicka 7

199	dom mieszkalny	ul. Łomnicka 9
200	dom mieszkalny	ul. Łomnicka 10
201	dom mieszkalny	ul. Łomnicka 13
202	dom mieszkalny	ul. Łomnicka 14
203	dom mieszkalny	ul. Łomnicka 15
204	dom mieszkalny	ul. Łomnicka 16
205	dom mieszkalny	ul. Łomnicka 17
206	dom mieszkalno - gospodarczy	ul. Łomnicka 21
207	Urząd Stanu Cywilnego	ul. 1 Maja 1
208	dom mieszkalny	ul. 1 Maja 2
209	dom mieszkalny	ul. 1 Maja 3
210	dom mieszkalny	ul. 1 Maja 5
211	dom mieszkalny	ul. 1 Maja 13
212	dom mieszkalny	ul. 1 Maja 24
213	oficyna	ul. 1 Maja 24a
214	dom mieszkalny	ul. 1 Maja 26
215	dom mieszkalny	ul. 1 Maja 27
216	dom mieszkalny	ul. 1 Maja 29
217	dom mieszkalny	ul. 1 Maja 30
218	dom mieszkalny	ul. 1 Maja 31
219	dom mieszkalny	ul. 1 Maja 32
220	dom mieszkalny	ul. 1 Maja 33
221	dom mieszkalny	ul. 1 Maja 36
222	dom mieszkalny	ul. 1 Maja 40
223	dom mieszkalny	ul. 1 Maja 41
224	dom mieszkalny	ul. 1 Maja 42
225	dom mieszkalny	ul. 1 Maja 43
226	dom mieszkalny	ul. 1 Maja 45
227	oficyna	ul. 1 Maja 46
228	dom mieszkalny	ul. 1 Maja 47
229	dom mieszkalny	ul. 1 Maja 47a
230	dom mieszkalny	ul. 1 Maja 49
231	dom mieszkalny	ul. 1 Maja 51
232	dom mieszkalny	ul. 1 Maja 52
233	dom mieszkalny	ul. 1 Maja 55
234	dom mieszkalny	ul. 1 Maja 57
235	dom mieszkalny	ul. 1 Maja 59
236	dom mieszkalny	ul. 1 Maja 60
237	dom mieszkalny	ul. 1 Maja 61
238	dom mieszkalny	ul. 1 Maja 62
239	dom mieszkalny	ul. 1 Maja 65
240	dom mieszkalny	ul. 1 Maja 67
241	oficyna	ul. 1 Maja 67a
242	dom mieszkalny	ul. 1 Maja 68
243	dom mieszkalny	ul. 1 Maja 69
244	dom mieszkalny	ul. 1 Maja 71
245	dom mieszkalny, ob. siedziba ZOZ	ul. 1 Maja 73
246	dom mieszkalny	ul. 1 Maja 74
247	dom mieszkalny	ul. 1 Maja 76
248	dom mieszkalno - gospodarczy	ul. 1 Maja 78
249	dom mieszkalno - gospodarczy	ul. 1 Maja 79
250	dom mieszkalno - gospodarczy	ul. 1 Maja 81
251	dom mieszkalny	ul. 1 Maja 84

252	dom mieszkalny	ul. 1 Maja 90
253	dom mieszkalny	ul. 1 Maja 92
254	dom mieszkalny	ul. 1 Maja 94
255	oficyna	ul. 1 Maja 96 a-b
256	most na Jedlicy z figurą św. J. Nepomucena	
257	promenada i park	ul. Matejki
258	dom mieszkalny	ul. Matejki 1
259	willa	ul. Matejki 2
260	dom mieszkalny	ul. Matejki 9
261	dom mieszkalny	ul. Matejki 11
262	dom mieszkalny	ul. Matejki 13
263	willa	ul. Matejki 15
264	willa	ul. Matejki 17
265	dom mieszkalny	ul. Matejki 20
266	willa	ul. Matejki 21
267	dom mieszkalny	ul. Matejki 22
268	willa	ul. Matejki 24
269	dom mieszkalny	ul. Matejki 26
270	willa	ul. Matejki 28
271	dom mieszkalny	ul. Matejki 30
272	dom mieszkalny	ul. Matejki 32
273	dom mieszkalny	ul. Matejki 34
274	dom mieszkalny	ul. Matejki 36
275	most	ul. Ogrodowa
276	dom mieszkalny	ul. Ogrodowa 2
277	dom mieszkalny	ul. Ogrodowa 3
278	dom mieszkalny	ul. Ogrodowa 4
279	dom mieszkalny	ul. Ogrodowa 5
280	szkoła, ob. dom mieszkalny	ul. Ogrodowa 6
281	dom mieszkalny	ul. Ogrodowa 8
282	dom mieszkalny	ul. Ogrodowa 13
283	dom mieszkalny	ul. Ogrodowa 17
284	dom mieszkalny	ul. Ogrodowa 18
285	dom mieszkalny	ul. Ogrodowa 24
286	dom mieszkalny	ul. Ogrodowa 25
287	dom mieszkalny	ul. Ogrodowa 28
288	dom mieszkalny	ul. Ogrodowa 32
289	dom mieszkalny	ul. Ogrodowa 34
290	dom mieszkalny	ul. Ogrodowa 35
291	dom mieszkalny	ul. Ogrodowa 36
292	dom mieszkalny	ul. Ogrodowa 37
293	dom mieszkalny	ul. Ogrodowa 38
294	dom mieszkalny	ul. Ogrodowa 39
295	dom mieszkalny	ul. Ogrodowa 40
296	dom mieszkalny	ul. Ogrodowa 41
297	dom mieszkalny	ul. Ogrodowa 43
298	dom mieszkalny	ul. Ogrodowa 45
299	dom mieszkalny	ul. Ogrodowa 46
300	dom mieszkalny	ul. Ogrodowa 47
301	dom mieszkalny	ul. Ogrodowa 48
302	dom mieszkalno - gospodarczy	ul. Ogrodowa 52
303	dom mieszkalny	ul. Ogrodowa 53
304	oficyna	j.w.

305	dom mieszkalny	ul. Ogrodowa 54	357	willa w zespole sanatorium	ul. Sanatoryjna 11
306	dom mieszkalny	ul. Ogrodowa 55-56	358	willa w zespole sanatorium	ul. Sanatoryjna 21
307	dom mieszkalny	ul. Ogrodowa 57	359	willa w zespole sanatorium	ul. Sanatoryjna 23
308	dom mieszkalny	ul. Ogrodowa 58	360	dom mieszkalny	ul. Sanatoryjna 31
309	dom mieszkalno - gospodarczy	ul. Pensjonatowa 1	361	szkół podstawowa, ob. dom wielorodzinny	ul. Sanatoryjna 33
310	dom mieszkalno - gospodarczy	ul. Pensjonatowa 2	362	dom mieszkalny	ul. Sanatoryjna 37
311	dom mieszkalny	ul. Pocztowa 2	363	dom mieszkalny	ul. Sienkiewicza 2
312	dom mieszkalny	ul. Pocztowa 3	364	willa	ul. Sienkiewicza 4
313	dom mieszkalny	ul. Pocztowa 4	365	willa	ul. Sienkiewicza 7
314	dom mieszkalny	ul. Pocztowa 9	366	dom mieszkalny	ul. Sienkiewicza 11
315	dom mieszkalny	ul. Pocztowa 10	367	dom mieszkalny	ul. Staszica 1
316	pocztą	ul. Pocztowa 11	368	dom mieszkalny wraz z oficyną	ul. Staszica 3
317	garaż oraz bramy	j.w.	369	dom mieszkalny	ul. Staszica 4
318	dwór, ob. nadleśnictwo	ul. Pocztowa 13	370	dom mieszkalny	ul. Staszica 7
319	budynek gospodarczy	j.w.	371	dom mieszkalno - gospodarczy	ul. Staszica 12
320	dom mieszkalny	ul. Pocztowa 17	372	zespół zabudowy przemysłowej	ul. Staszica 18
321	tunel kolejowy pod Przelęczą Kowarską, ob. nieużytkowany	ul. Podgórze	373	centralny budynek zespołu	j.w.
322	dom mieszkalny	ul. Podgórze 25	374	hala południowa	j.w.
323	dom mieszkalny	ul. Podgórze 25a	375	dom mieszkalny	ul. Waryńskiego 1
324	dom mieszkalny	ul. Podgórze 26	376	dom mieszkalny	ul. Waryńskiego 3
325	budynek gospodarczy	j.w.	377	dom mieszkalny	ul. Waryńskiego 4
326	dom mieszkalny	ul. Podgórze 27a	378	dom mieszkalny	ul. Waryńskiego 5
327	dom mieszkalny	ul. Podgórze 28	379	dom mieszkalny	ul. Waryńskiego 6
328	dom mieszkalny	ul. Podgórze 29	380	dom mieszkalny	ul. Waryńskiego 7
329	dom mieszkalny	ul. Podgórze 30	381	browar miejski – budynek biurowo - mieszkalny, ob. dom mieszkalny	ul. Waryńskiego 8
330	dom mieszkalny	ul. Podgórze 31	382	dom mieszkalny	ul. Waryńskiego 9
331	dom mieszkalny	ul. Podgórze 32	383	dom mieszkalny	ul. Waryńskiego 10a
332	dom mieszkalny	ul. Podgórze 33	384	dom mieszkalny	ul. Waryńskiego 11
333	dom mieszkalny	ul. Podgórze 35	385	dom mieszkalny	ul. Waryńskiego 12
334	dom mieszkalny	ul. Podgórze 37	386	dom mieszkalny	ul. Waryńskiego 15
335	dom mieszkalny	ul. Podgórze 39	387	dom mieszkalny	ul. Waryńskiego 19
336	dom mieszkalny	ul. Podgórze 42	388	dom mieszkalny	ul. Waryńskiego 20
337	dom mieszkalny	ul. Podgórze 43	389	dom mieszkalny	ul. Waryńskiego 21
338	dom mieszkalny	ul. Podgórze 47	390	dom mieszkalny	ul. Waryńskiego 22
339	dom mieszkalno - gospodarczy	ul. Podgórze 51	391	dom mieszkalny	ul. Waryńskiego 23
340	dom mieszkalny	ul. Podgórze 53	392	klasztorny dom opieki dla osób starszych i sierot, ob. dom mieszkalny	ul. Waryńskiego 25
341	lapidarium	ul. Podgórze 54	393	dom mieszkalny	ul. Waryńskiego 26
342	willa	ul. Podgórze 64	394	dom mieszkalny	ul. Waryńskiego 28
343	budynek gospodarczy	j.w.	395	dom mieszkalny	ul. Waryńskiego 29
344	stodoła	j.w.	396	dom mieszkalny	ul. Waryńskiego 30
345	dom mieszkalny	ul. Polna 7	397	dom mieszkalny	ul. Waryńskiego 31
346	dom mieszkalny	ul. Poprzeczna 3	398	dom mieszkalny	ul. Waryńskiego 36
347	sala sportowa Męskiego Towarzystwa Gimnastycznego w Kowarach przy bractwie kurkowym, ob. magazyn	ul. Poprzeczna 5	399	dom mieszkalny	ul. Waryńskiego 38
348	relikw cmentarza leśnego	ul. Rejtana	400	oficyny pałacowe- wsch i zach	ul. Waryńskiego 40
349	dom mieszkalny	ul. Różana 1	401	dwie bramy	j.w.
350	dom mieszkalny	ul. Różana 3	402	dom mieszkalny	ul. Waryńskiego 42
351	dom mieszkalny	ul. Sanatoryjna 2	403	dom mieszkalny	Waryńskiego 44
352	dom mieszkalny	ul. Sanatoryjna 3	404	wiadukt kolejowy	ul. Wiejska
353	dom mieszkalny	ul. Sanatoryjna 4	405	budynek przemysłowy	ul. Wiejska 3
354	dom mieszkalny	ul. Sanatoryjna 6	406	dom mieszkalny	ul. Wiejska 6
355	dom mieszkalny	ul. Sanatoryjna 7	407	dom mieszkalny	ul. Wiejska 7
356	zespół sanatoryjny		408	dom mieszkalny	ul. Wiejska 8

409	dom mieszkalny	ul. Wiejska 9	459	cmmentarz rodowy rodziny <i>von Reuss</i>	ul. Wojska Polskiego
410	dom mieszkalny	ul. Wiejska 10	460	hotel <i>Wilhelmshöhe</i> ob. willa	ul. Wojska Polskiego 1
411	willa właściciela fabryki filcu wraz z parkowo urządzonej działką oraz ogrodzeniem, ob. Przedszkole	ul. Wiejska 11	461	dom mieszkalno - gospodarczy	ul. Wojska Polskiego 3
412	dom mieszkalny	ul. Wiejska 15	462	hotel <i>Wilhelmshöhe</i> ob. willa	ul. Wojska Polskiego 4
413	dom mieszkalny	ul. Wiejska 15a	463	dom mieszkalno - gospodarczy	ul. Wojska Polskiego 5
414	dom mieszkalny	ul. Wiejska 18	464	dom mieszkalny	ul. Wojska Polskiego 6
415	willa	ul. Wiejska 19	465	dom mieszkalny	ul. Wojska Polskiego 8
416	dom mieszkalny	ul. Wiejska 20	466	dom mieszkalny	ul. Wojska Polskiego 9
417	willa	ul. Wiejska 20a	467	dom mieszkalny	ul. Wojska Polskiego 11
418	dom mieszkalny	ul. Wiejska 21	468	dom mieszkalny	ul. Wojska Polskiego 13
419	dom mieszkalny	ul. Wiejska 22	469	dom mieszkalny	ul. Wojska Polskiego 14
420	dom mieszkalny	ul. Wiejska 23	470	dom mieszkalny	ul. Wojska Polskiego 15
421	dom mieszkalny	ul. Wiejska 25	471	willa	ul. Wojska Polskiego 17
422	dom mieszkalny	ul. Wiejska 27	472	dom mieszkalny	ul. Wojska Polskiego 17a
423	dom mieszkalny	ul. Wiejska 28	473	dom mieszkalny	ul. Wojska Polskiego 18
424	dom mieszkalny	ul. Wiejska 29	474	dom mieszkalny	ul. Wojska Polskiego 19
425	dom mieszkalny	ul. Wiejska 31	475	dom mieszkalny	ul. Wojska Polskiego 20
426	dom mieszkalny	ul. Wiejska 33	476	dom mieszkalny	ul. Wojska Polskiego 21
427	dom mieszkalny	ul. Wiejska 34	477	dom mieszkalny	ul. Wojska Polskiego 23
428	dom mieszkalny	ul. Wiejska 35	478	dom mieszkalny	ul. Wojska Polskiego 24
429	dom mieszkalny	ul. Wiejska 36	479	dom mieszkalny	ul. Wojska Polskiego 25
430	dom mieszkalny	ul. Wiejska 37	480	willa	ul. Wojska Polskiego 26
431	dom mieszkalny	ul. Wiejska 38	481	willa	ul. Wojska Polskiego 27
432	dom mieszkalny	ul. Wiejska 41	482	dom mieszkalny	ul. Wojska Polskiego 28
433	dom mieszkalny	ul. Wiejska 42/44	483	pensjonat <i>Schweizerhaus</i> , ob. dom mieszkalny	ul. Wojska Polskiego 29
434	dom mieszkalny	ul. Wiejska 43	484	willa „ <i>Opitz</i> ”, ob. dom mieszkalny	ul. Wojska Polskiego 31
435	dom mieszkalny	ul. Wiejska 45/47	485	willa	ul. Wojska Polskiego 32
436	dom mieszkalny	ul. Wiejska 46/48	486	dom mieszkalny	ul. Wolności 2
437	willa	ul. Wiejska 49	487	dom mieszkalny	ul. Wolności 3
438	dom mieszkalny	ul. Wiejska 50	488	dom mieszkalny	ul. Wolności 9
439	dom mieszkalny	ul. Wiejska 52	489	dom mieszkalny	ul. Wolności 10
440	dom mieszkalny	ul. Wiejska 53	490	dom mieszkalny	ul. Wolności 11
441	dom mieszkalny	ul. Wiejska 54	491	dom mieszkalny	ul. Wolności 12
442	szkoła	ul. Wiejska 55	492	dom mieszkalny	ul. Wolności 13
443	dom mieszkalny	ul. Wiejska 56	493	dom mieszkalny	ul. Wolności 14
444	dom mieszkalny	ul. Wiejska 58	494	dom mieszkalny	ul. Wolności 15
445	dom mieszkalny	ul. Wiejska 59	495	dom mieszkalny	ul. Zamkowa 4
446	dom mieszkalny	ul. Wiejska 60	496	dom mieszkalny	ul. Zamkowa 11
447	dom mieszkalny	ul. Wiejska 61	497	dom mieszkalny	ul. Zamkowa 15
448	dom mieszkalny	ul. Wiejska 62	498	willa „ <i>Lodovic</i> ”, ob. dom mieszkalny	ul. Źródłana 1
449	dom mieszkalny	ul. Wiejska 64	499	dom mieszkalny	ul. Źródłana 2
450	dom mieszkalny	ul. Wiejska 65	500	dom mieszkalny	ul. Źródłana 3
451	dom mieszkalny	ul. Wiejska 66	501	dom mieszkalny	ul. Źródłana 4
452	dom mieszkalny	ul. Wiejska 67	502	stodoła	ul. Źródłana 9
453	dom mieszkalny	ul. Wiejska 68	503	dom mieszkalny	ul. Źródłana 10
454	zajazd, ob. dom mieszkalny	ul. Wiejska 69			
455	dom mieszkalno - gospodarczy	ul. Wiejska 70			
456	dom mieszkalny	ul. Wiejska 72			
457	dom mieszkalny	ul. Wiejska 74			
458	dom mieszkalny	ul. Wiejska 76			

Gmina Mysłakowice			
A. Obiekty wpisane do rejestru			
Lp.	Miejscowość Obiekt	Adres	Nr rejestru Data wpisu
Mysłakowice			
1	kościół ewangelicki, ob. katolicki p.w. Najświętszego Serca Pana Jezusa	ul. 1 Maja	A/2153/853/J 19.12.1984
2	kaplica cmentarna		482/A/1-2/05 21.02.2005
3	kaplica rodziny von Ruschwy		482/A/1-2/05 21.02.2005
4	pałac, ob. szkoła	ul. Sułkowskiego 1	A/5685/639/J 13.05.1980
5	park w zespole pałacowym		A/5374/508/J 07.12.1977
6	leśniczówka, ob. budynek mieszkalno – gospodarczy	ul. Cmentarna 2	A/5800/999/J 13.12.1989
7	dom tyrolski	ul. Czerwony Dworek 3	A/5801/998/J 13.12.1989
8	dom mieszkalny, tzw. Czerwony Dwór	ul. Czerwony Dworek 5	A/5686/683/J 13.05.1980
9	dom mieszkalno - gospodarczy	ul. Czerwony Dworek 8	A/5638/848/J 03.10.1984
10	dom tyrolski	ul. Czerwony Dworek 13	A/5797/1016/J 14.03.1990
11	dom tyrolski	ul. Czerwony Dworek 14	A/5796/1017/J 14.03.1990
12	dom tyrolski	ul. Czerwony Dworek 15	A/5798/1015/J 14.03.1990
13	dom tyrolski	ul. Daszyńskiego 5	A/5794/1026/J 30.03.1990
14	dom tyrolski	ul. Daszyńskiego 6	A/5791/1030/J 05.04.1990
15	dom tyrolski	ul. Daszyńskiego 7	A/5790/1031/J 05.04.1990
16	dom tyrolski	ul. Daszyńskiego 8	A/5789/1032/J 05.04.1990
17	dom tyrolski	ul. Daszyńskiego 9	A/5788/1033/J 05.04.1990
18	dom tyrolski	ul. Daszyńskiego 10	A/5822/1034/J 05.04.1990
19	dom tyrolski	ul. Daszyńskiego 11	A/5786/1035/J 05.04.1990
20	budynek produkcyjny w zespole ZPL „Orzeł”	ul. Daszyńskiego 16	A/4906/1-6 28.02.2011
21	budynek siłowni w zespole ZPL „Orzeł”	j.w.	A/4906/1-6 28.02.2011
22	budynek magazynowy w zesp. ZPL „Orzeł”	j.w.	A/4906/1-6 28.02.2011
23	budynek mieszkalny – magazynowy w zesp. ZPL „Orzeł”	j.w.	A/4906/1-6 28.02.2011
24	tkalnia oraz mała tkalnia w zespole ZPL „Orzeł”	j.w.	A/4906/1-6 28.02.2011
25	trafostacja w zesp. ZPL „Orzeł”	j.w.	A/4906/1-6 28.02.2011
26	dom tyrolski	ul. Starowiejska 14	A/5975/1025/J 30.03.1990
Bukowiec			
27	kościół pom. p.w św. Marcina		A/2125/1957 18.04.1969
28	kościół ewangelicki, ob. katolicki		A/2124/522 03.12.1958
29	pastorówka		A/2124/522 03.12.1958
30	założenie rezydencjonalne wraz z otoczeniem		468/A/04 13.12.2004
31	pałac w zesp. rezydencjonalnym wraz z otoczeniem	ul. Robotnicza 6a	A/5628/901/J 14.08.1987
32	pawilon parkowy (herbaciarnia) w zesp.	j.w.	A/5628/901/J 14.08.1987

	rezydencjonalnym wraz z otoczeniem		
33	mauzoleum (opactwo) w zesp. rezydencjonalnym wraz z otoczeniem	j.w.	A/5628/901/J 14.08.1987
34	zespół budynków mieszkalno – gospodarczych w zesp. rezydencjonalnym wraz z otoczeniem	j.w.	A/5628/901/J 14.08.1987
35	stodoła w zesp. rezydencjonalnym wraz z otoczeniem	j.w.	A/5628/901/J 14.08.1987
36	dom ogrodnika w zesp. rezydencjonalnym wraz z otoczeniem	ul. Robotnicza 11	A/1573 08.02.2010
37	wieża widokowa tzw. wieża wartownicza w zesp. rezydencjonalnym wraz z otoczeniem		A/1978/1-2 07.04.2010
38	sztuczna ruina zamku średniowiecznego w zesp. rezydencjonalnym wraz z otoczeniem		A/1978/1-2 07.04.2010
39	park		A/5378/502/J 01.12.1977
Dąbrownica			
40	kościół ewangelicki ob. katolicki p.w. Matki Boskiej Jasnogórskiej		A/4905 23.02.2011
41	pałac - ruina		A/5682/644/J 04.08.1980
42	park w zespole pałacowym		A/5630/894/J 24.03.1987
Gruszków			
43	karczma sądowa, ob. dom mieszkalny	Gruszków 8	A/5999 06.04.2016
Karpniki			
44	zamek Sokolec		A/6114/1403 23.09.1965
45	kościół katolicki p.w św. Jadwigi		A/1984/409 18.12.1956
46	cmentarz przykościelny		A/1985/1142/J 15.06.1993
47	pastorówka ob. dom mieszkalny	ul. Turystyczna 2	A/6092/1406 23.09.1965
48	założenie rezydencjonalne		467/A/04 13.12.2004
49	zamek w założeniu rezydencjonalnym	ul. Łąkowa 1	A/5512/211 16.06.1950
50	park zamkowy w założeniu rezydencjonalnym		A/5513/177 31.05.1950
51	aleja lipowa w założeniu rezydencjonalnym	dz.200/5	A/1083 22.08.2008
52	willa w zesp. rezydencjonalnym	ul. Rudawska 2	549/A/05 5.08.2005
53	leśniczówka dominialna z budynkiem gospodarczym, ob. Schronisko „Szwajcarka”	ul. Janowicka	A/5692/619/J 26.03.1980
54	willa ob. hotel „Pałac Dębowy”	ul. Stawowa 12	A/5774/1069/J 18.03.1991
55	park przy willi	j.w.	A/5636/860/J 04.02.1982
56	oficyna w zespole willi	j.w.	A/6076/1-2 03.7.2018
57	chłodnia w zespole willi	j.w.	A/6076/1-2 03.7.2018
58	młyn wodno – elektryczny	ul. Rudawska 49	A/5773/1072/J 09.05.1991
Łomnica			
59	kościół katolicki Niepokalanego Poczęcia NMP		A/2090/1410 23.09.1965
60	pastorówka ob. dom mieszkalny	ul. Karkonoska 96	A/5627/902/J 09.11.1987

61	cmentarz przykościelny	ul. Karkonoska	A/2091/1150/J 17.11.1993
62	pałac	ul. Karpnicka 1	A/5680/653/J 27.08.1980
63	Dwór tzw. Dom Wdowy, ob. hotel z restauracją	ul. Karpnicka 3	A/5629/896/J 14.08.1987
64	park pałacowy	ul. Karpnicka	A/5379/501/J 01.12.1977
65	dom zarządcy w zespole pałacowym	ul. Karkonoska 16b	A/5616/1179/J 09.11.1994
66	bud. gosp w zespole pałacowym	j.w.	A/5616/1179/J 09.11.1994
67	bud gosp. w zespole pałacowym	j.w.	A/5616/1179/J 09.11.1994
68	bud gosp w zespole pałacowym	j.w.	A/5616/1179/J 09.11.1994
69	oficyna dworska w zespole pałacowym	j.w.	A/5616/1179/J 09.11.1994
70	ruina manufaktury lub obory przy pałacu w zesp. pałacowym	j.w.	A/5616/1179/J 09.11.1994

Bobrów

71	pałac	Bobrów 9A	A/5387/485/J09. 11.1976
72	park w zespole pałacowym		A/738 14.04.2006
73	baszta z łącznikiem w zespole pałacowym	Bobrów 9A	670/A/1-5 24.01.2006
74	budynek miesz – gosp. A w zespole pałacowym	j.w.	670/A/1-5 24.01.2006
75	budynek miesz – gosp B w zespole pałacowym	j.w.	670/A/1-5 24.01.2006
76	budynek miesz – gosp C w zespole pałacowym	j.w.	670/A/1-5 24.01.2006
77	mur z narożnymi basztami i bramą wjazdową w zespole pałacowym	j.w.	670/A/1-5 24.01.2006

Wojanów

78	Kościół p.w. Wniebowzięcia NMP		A/ 2019/1143 10.10.1964
79	pałac		A/5514/240 24.08.1950
80	park w zespole pałacowym		A/5510/241 24.08.1950
81	obora z częścią mieszkalną w zespole pałacowym		592/A/05/1-5 10.05.2005
82	oficyna mieszkalna w zespole pałacowym		592/A/05/1-5 10.05.2005
83	wozownia w zespole pałacowym		592/A/05/1-5 10.05.2005
84	obora w zespole pałacowym		592/A/05/1-5 10.05.2005

Gmina Mysłakowice

B. Obiekty wpisane do ewidencji

Lp.	Miejscowość Obiekt	Adres
Mysłakowice		
1	plebania	ul. 1 Maja 15
2	kaplica	ul. Kamienna
3	szkoła , ob. dom mieszkalny	ul. Szkolna 2
4	szkoła, ob. dom mieszkalny	ul. Szkolna 4
5	cmentarz ewangelicki, ob. komunalny	
6	zespół pałacowy	
7	willa księżnej legnickiej, ob. szkoła w zespole pałacowym	ul. Sułkowskiego 2
8	zespół zabudowań folwarcznych	
9	dom mieszkalny w zespole folwarcznym	ul. Sułkowskiego 3
10	dom mieszkalny w zespole folwarcznym	ul. Sułkowskiego 4
11	budynek gospodarczy w zespole folwarcznym	ul. Sułkowskiego 5

12	oranżeria, dom ogrodnika, stajnia, ob. dom mieszkalny w zespole folwarcznym	ul. Sułkowskiego 6
13	dom urzędników dominialnych, ob. dom mieszkalno - gospodarczy w zespole folwarcznym	ul. Sułkowskiego 8
14	dom mieszkalny	ul. Czerwony Dworek 1
15	dom mieszkalno - gospodarczy	ul. Czerwony Dworek 4
16	park	ul. Czerwony Dworek 5
17	dom mieszkalno - gospodarczy	ul. Czerwony Dworek 6
18	dom mieszkalno - gospodarczy	ul. Czerwony Dworek 7
19	budynek gospodarczy	j.w.
20	dom mieszkalno - gospodarczy	ul. Czerwony Dworek 9
21	dom mieszkalny	ul. Czerwony Dworek 10
22	dom mieszkalno - gospodarczy	ul. Czerwony Dworek 11
23	dom tyrolski	ul. Czerwony Dworek 16
24	dom mieszkalny	ul. Daszyńskiego 2
25	dom mieszkalny	ul. Daszyńskiego 3
26	dom mieszkalny	ul. Daszyńskiego 4
27	dom tyrolski	ul. Daszyńskiego 12
28	dom mieszkalny	ul. Daszyńskiego 13
29	zespół przemysłowy, ob. Zakładów Przemysłu Lniarskiego „Orzeł”	ul. Daszyńskiego 16
30	dom tyrolski	ul. Daszyńskiego 17
31	dom mieszkalno - gospodarczy	ul. Daszyńskiego 18
32	willa	ul. Daszyńskiego 20
33	dom mieszkalno - gospodarczy	ul. Daszyńskiego 21, 21a
34	hotel <i>zum Zillerthal</i> , ob. budynek mieszkalno - gospodarczy	ul. Daszyńskiego 29
35	dom mieszkalny	ul. Daszyńskiego 33
36	dom mieszkalny	ul. Daszyńskiego 35
37	dom tyrolski	ul. Daszyńskiego 37
38	dom mieszkalny	ul. Daszyńskiego 39
39	dom tyrolski	ul. Daszyńskiego 41
40	dom tyrolski	ul. Daszyńskiego 43
41	dom mieszkalny	ul. Dolna 2
42	dom mieszkalny	ul. Dolna 4
43	dom mieszkalny	ul. Dolna 7
44	dom mieszkalny	ul. Dolna 8
45	dom mieszkalny	ul. Fabryczna 1
46	dom mieszkalny	ul. Fabryczna 2
47	dom mieszkalny	ul. Fabryczna 4
48	dom mieszkalny	ul. Fabryczna 6
49	dom tyrolski	ul. Godebskiego 1
50	dom tyrolski	ul. Godebskiego 2
51	dom tyrolski	ul. Godebskiego 3
52	dom mieszkalny	ul. Godebskiego 4
53	dom mieszkalny	ul. Godebskiego 5
54	dom mieszkalny	ul. Górską 1
55	most na rzece Kamiennej	ul. Jeleniogórska
56	zespół zabudowy dworca kolejowego:	ul. Jeleniogórska
57	dworzec kolejowy	ul. Jeleniogórska
58	wiaty peronowe	ul. Jeleniogórska
59	przejścia podziemne wraz z obudową wejść	ul. Jeleniogórska
60	dom mieszkalny	ul. Jeleniogórska 3
61	dom mieszkalny	ul. Jeleniogórska 5
62	dom mieszkalny	ul. Jeleniogórska 6

63	dom mieszkalny	ul. Jeleniogórska 7
64	gospoda , ob. budynek mieszkalno – gospodarczy	ul. Jeleniogórska 8
65	dom mieszkalny	ul. Jeleniogórska 10
66	dom mieszkalny	ul. Jeleniogórska 12
67	dom mieszkalny	ul. Jeleniogórska 14
68	dom mieszkalny	ul. Jeleniogórska 15
69	<i>Gasthof zum Buche</i> , ob. Ośrodek Zdrowia	ul. Jeleniogórska 18
70	dom mieszkalny	ul. Jeleniogórska 20
71	dom mieszkalny	ul. Jeleniogórska 22
72	dom mieszkalny	ul. Jeleniogórska 25
73	gospoda, ob. dom mieszkalny	ul. Jeleniogórska 29
74	dom mieszkalny	ul. Jeleniogórska 31
75	dom mieszkalny	ul. Jeleniogórska 33
76	dom mieszkalny	ul. Jeleniogórska 35
77	dom mieszkalny	ul. Jeleniogórska 37
78	dom mieszkalny	ul. Kamienna 1
79	dom mieszkalny	ul. Kamienna 2
80	dom mieszkalny	ul. Kamienna 3
81	dom mieszkalny	ul. Kamienna 4
82	dom mieszkalny	ul. Kamienna 5
83	dom mieszkalny	ul. Kamienna 6
84	dom mieszkalny	ul. Kamienna 7
85	dom mieszkalny	ul. Kamienna 8
86	dom mieszkalny	ul. Kamienna 9
87	dom mieszkalny	ul. Kamienna 10
88	dom mieszkalny	ul. Kamienna 11
89	dom mieszkalny	ul. Kamienna 12
90	dom mieszkalny	ul. Łąkowa 1
91	dom mieszkalny	ul. Łąkowa 2
92	dom tyrolski	ul. Łąkowa 3
93	dom tyrolski	ul. Łąkowa 5
94	dom mieszkalny	ul. Łokietka 2
95	dom mieszkalny	ul. Łokietka 4
96	dom mieszkalny	ul. Łokietka 8
97	dom mieszkalno - gospodarczy	ul. Łokietka 10
98	dom mieszkalny	ul. Łokietka 12
99	dom tyrolski	ul. Łokietka 14
100	willa	ul. Łokietka 16
101	willa	ul. Łokietka 18
102	dom tyrolski	ul. Łokietka 20
103	dom mieszkalny	ul. Łokietka 22
104	dom mieszkalny	ul. Łokietka 26
105	dom mieszkalny	ul. Łokietka 32
106	dom mieszkalny	ul. Łokietka 34
107	dom tyrolski	ul. Łomnicka 1
108	trafostacja	ul. 1 Maja
109	most na rzece Łomnicy	ul. 1 Maja
110	młyn	ul. 1 Maja 8
111	dom mieszkalny	ul. 1 Maja 9
112	dom mieszkalny	ul. 1 Maja 11
113	dom mieszkalny	ul. 1 Maja 11b
114	dom mieszkalny	ul. 1 Maja 11c
115	dom mieszkalny	ul. 1 Maja 12

116	dom mieszkalny	ul. 1 Maja 13
117	dom mieszkalny	ul. 1 Maja 14
118	dom tyrolski	ul. 1 Maja 16
119	szkoła ewangelicka ob. dom mieszkalny	ul. 1 Maja 17
120	dom mieszkalny	ul. 1 Maja 18
121	gospoda , ob. dom mieszkalny	ul. 1 Maja 19
122	dom mieszkalny	ul. 1 Maja 20
123	szkoła ewangelicka ob. dom mieszkalny	ul. 1 Maja 21
124	dom mieszkalny	ul. 1 Maja 26
125	dom mieszkalny	ul. Prusa 7
126	dom mieszkalny	ul. Psie Pole 6
127	dom mieszkalny	ul. Starowiejska 3
128	dom mieszkalny	ul. Starowiejska 4
129	dom mieszkalny	ul. Starowiejska 6
130	dom mieszkalny	ul. Starowiejska 9
131	dom mieszkalny	ul. Starowiejska 11
132	dom mieszkalny	ul. Starowiejska 13
133	budynek gospodarczy	ul. Starowiejska 14
134	dom mieszkalny	ul. Starowiejska 18
135	dom mieszkalny	ul. Starowiejska 20
136	dom tyrolski	ul. Stawowa 1
137	dom tyrolski	ul. Stawowa 2
138	dom tyrolski	ul. Stawowa 3
139	dom mieszkalny	ul. Szkolna 2
140	dom mieszkalny	ul. Szkolna 4
141	dom mieszkalny	ul. Szkolna 6
142	dom mieszkalny	ul. Szkolna 12
143	dom mieszkalny	ul. Szkolna 13
144	dom mieszkalny	ul. Szkolna 14
145	dom mieszkalny	ul. Szkolna 16
146	dom tyrolski	ul. Szkolna 26
147	dom mieszkalny	ul. Ślaska 1
148	dom tyrolski	ul. Ślaska 2
149	dom mieszkalny	ul. Ślaska 3
150	dom mieszkalny	ul. Ślaska 5
151	dom mieszkalny	ul. Ślaska 7
152	dom mieszkalny	ul. Ślaska 9
153	most na rzece Łomnicy	ul. Wojska Polskiego
154	trafostacja	ul. Wojska Polskiego
155	dom mieszkalny	ul. Wojska Polskiego 2
156	dom mieszkalny	ul. Wojska Polskiego 3
157	dom mieszkalny	ul. Wojska Polskiego 4
158	dom mieszkalny	ul. Wojska Polskiego 5
159	dom mieszkalny	ul. Wojska Polskiego 6
160	gospoda <i>Schmidtów</i> , ob. restauracja „Pod Kasztanami”	ul. Wojska Polskiego 7
161	dom mieszkalny	ul. Wojska Polskiego 9
162	dom mieszkalny	ul. Wojska Polskiego 12
163	dom mieszkalny	ul. Wojska Polskiego 14
164	dom mieszkalny	ul. Wojska Polskiego 15
165	dom mieszkalny	ul. Wojska Polskiego 16
166	dom mieszkalny	ul. Wojska Polskiego 17
167	dom tyrolski	ul. Wojska Polskiego 18
168	stodola	j.w.

169	dom mieszkalny	ul. Wojska Polskiego 20
170	dom mieszkalny	ul. Wojska Polskiego 21
171	dom mieszkalny	ul. Wojska Polskiego 23
172	dom mieszkalny	ul. Wojska Polskiego 25
173	budynek gospodarczy	j.w.
174	dom mieszkalny	ul. Wojska Polskiego 26
175	dom mieszkalny	ul. Wojska Polskiego 27
176	dom mieszkalny	ul. Wojska Polskiego 34
177	budynek gospodarczy	j.w.
178	dom mieszkalny	ul. Żołnierza 9
179	dom mieszkalny	ul. Żołnierza 12
180	most na rzece Łomnicy	
181	zaporą na Łomnicy	
Bukowiec		
182	cmentarz przykościelny	
183	budynek bramny w zespole kościelnym	
184	mur kościelny w zespole kościelnym	
185	dom mieszkalny	pl. Kościelny 1
186	karczma sądowa	pl. Kościelny 2
187	dom mieszkalno - gospodarczy	pl. Kościelny 3
188	dom mieszkalno - gospodarczy	ul. Młynarska 2
189	dom mieszkalny	ul. Młynarska 4
190	dom mieszkalny	ul. Młynarska 5
191	remiza strażacka	ul. Robotnicza
192	dom mieszkalny	ul. Robotnicza 2
193	dom mieszkalny	ul. Robotnicza 4
194	dom mieszkalny	ul. Robotnicza 6
195	dom mieszkalny	ul. Robotnicza 9
196	dom mieszkalny	ul. Robotnicza 10
197	dom mieszkalny	ul. Robotnicza 12
198	dom mieszkalny	ul. Robotnicza 14
199	dom mieszkalny	ul. Robotnicza 17
200	dom mieszkalny	ul. Robotnicza 19
201	dom mieszkalny	ul. Robotnicza 20
202	dom mieszkalny	ul. Robotnicza 21
203	dom mieszkalny	ul. Robotnicza 22
204	dom mieszkalny	ul. Robotnicza 24
205	dom mieszkalno - gospodarczy	ul. Robotnicza 25
206	dom mieszkalny	ul. Robotnicza 26
207	gospoda, ob. dom wczasowy	ul. Robotnicza 27
208	dom nauczyciela, ob. dom mieszkalny	ul. Szkolna 2
209	budynek gospodarczy	j.w.
210	szkoła ewangelicka ob. schronisko	ul. Szkolna 3
211	dom mieszkalno - gospodarczy	ul. Tokarska 6
212	dom mieszkalny	ul. Tokarska 7
213	dom mieszkalno - gospodarczy	ul. Tokarska 10
214	dom mieszkalno - gospodarczy	ul. Tokarska 11
215	dom mieszkalno - gospodarczy	ul. Tokarska 12
216	dom mieszkalny	ul. Tokarska 15
217	dom mieszkalny	ul. Tokarska 17
218	dom mieszkalno - gospodarczy	ul. Tokarska 18
219	dom mieszkalno - gospodarczy	ul. Tokarska 19
220	trafostacja	ul. Wiejska

221	dom mieszkalno - gospodarczy	ul. Wiejska 2
223	dom mieszkalny	ul. Wiejska 4
224	dom mieszkalny	ul. Wiejska 5
225	dom mieszkalny	ul. Wiejska 9
226	dom mieszkalno - gospodarczy	ul. Wiejska 10
227	dom mieszkalny	ul. Wiejska 13
228	dom mieszkalny	ul. Wiejska 14
229	dom mieszkalno - gospodarczy	ul. Wiejska 17
230	dom mieszkalny	ul. Wiejska 19
231	dom mieszkalny	ul. Wiejska 22
232	dom mieszkalno - gospodarczy	ul. Wiejska 24
233	dom mieszkalno - gospodarczy	ul. Wiejska 26
234	dom mieszkalny	ul. Wiejska 28
235	dom mieszkalny	ul. Wiejska 30
236	dom mieszkalny	ul. Wiejska 32
237	dom mieszkalny	ul. Wiejska 33
238	dom mieszkalno - gospodarczy	ul. Wiejska 36
239	dom mieszkalno - gospodarczy	ul. Wiejska 37
240	dom mieszkalno - gospodarczy	ul. Wiejska 37a
241	dom mieszkalno - gospodarczy	ul. Wiejska 43
242	budynek gospodarczy	j.w.
243	dom mieszkalny	ul. Wiejska 45
244	dom mieszkalny	ul. Wiejska 46
245	dom mieszkalno - gospodarczy	ul. Wiejska 49
246	dom mieszkalno - gospodarczy	ul. Wiejska 50
247	dom mieszkalno - gospodarczy	ul. Wiejska 51
248	dom mieszkalno - gospodarczy	ul. Wiejska 52
249	dom mieszkalny	ul. Wiejska 53
250	dom mieszkalny	ul. Wiejska 54
251	dom mieszkalny	ul. Wiejska 55
252	dom mieszkalny	ul. Wiejska 57
253	dom mieszkalno - gospodarczy	ul. Wiejska 59
254	trafostacja	przy zespole pałacowym
Dąbrownica		
255	plebania	
256	cmentarz	
257	kaplica cmentarna	
258	kaplica na cmentarzu Nrodowym <i>Deckerów</i> ob. Kaplica Jasnogórskiej Pani	
259	kaplica <i>Agnes Krieg</i>	
260	kaplica ze schodami terenowymi ob. Jana Pawła II	
261	grobowiec rodziny <i>Mitscher</i>	
262	brama cmentarza	
263	zespół pałacowy	
264	oficyna w zespole pałacowym	Dąbrownica 48
265	zespół budynków gospodarczych w zespole pałacowym	
266	trafostacja	
267	dom mieszkalno - gospodarczy	Dąbrownica 1
268	dom mieszkalny	Dąbrownica 7
269	dom mieszkalno - gospodarczy	Dąbrownica 13
270	dom mieszkalny	Dąbrownica 14
271	dom mieszkalny	Dąbrownica 16
272	dom mieszkalno - gospodarczy	Dąbrownica 19

273	dom mieszkalno - gospodarczy	Dąbrownica 20
274	dom mieszkalny, ob. Plebania	Dąbrownica 21
275	dom mieszkalny	Dąbrownica 22
276	dom mieszkalny	Dąbrownica 23
277	dom mieszkalny	Dąbrownica 24
278	dom mieszkalny	Dąbrownica 25
279	budynek gospodarczy	j.w.
280	dom mieszkalny	Dąbrownica 26
281	dom mieszkalny	Dąbrownica 28
282	dom mieszkalny	Dąbrownica 28a
283	zespół przemysłowy	
284	Budynek fabryczny, ob. Dom mieszkalny w zespole przemysłowym	Dąbrownica 28b
285	budynek fabryczny dwuskrzydłowy w zespole przemysłowym	j.w.
286	hala fabryczna w zespole przemysłowym	j.w.
287	dom mieszkalny	Dąbrownica 31
288	dom mieszkalny	Dąbrownica 32
289	dom mieszkalny	Dąbrownica 36
290	dom mieszkalny	Dąbrownica 38
291	dom mieszkalny	Dąbrownica 39
292	dom mieszkalny	Dąbrownica 39a
293	dom mieszkalny	Dąbrownica 39b
294	dom mieszkalny	Dąbrownica 40
295	dom mieszkalny	Dąbrownica 41
296	szkoła ewangelicka	Dąbrownica 45
297	budynek gospodarczy	j.w.
298	dom mieszkalny	Dąbrownica 47
299	wiadukt kolejowy nad Bobrem	
300	wiadukt kolejowy nad młynówką	
301	most kamienny na drodze z zach części wsi do fabryki	
Gruszków		
302	remiza strażacka	
303	trafostacja	obok nr 38
304	wiadukt kolejowy nad Bobrem	
305	wiadukt kolejowy nad młynówką	
306	most kamienny na drodze	
307	dom mieszkalny	Gruszków 3
308	dom mieszkalny	Gruszków 6
309	dom mieszkalny	Gruszków11
310	dom mieszkalny	Gruszków 15
311	dom mieszkalny	Gruszków 25
312	dom mieszkalny	Gruszków 28
313	dom mieszkalny	Gruszków 45
314	dom mieszkalny	Gruszków 47
315	dom mieszkalny	Gruszków 51
316	dom mieszkalny	Gruszków 58
317	szkoła, ob. dom mieszkalny	Gruszków 60
318	dom mieszkalno - gospodarczy	Gruszków 74
319	dom mieszkalny	Gruszków 79
320	dom mieszkalny	Gruszków 83
321	dom mieszkalny	Gruszków 87
322	dom mieszkalny	Gruszków 99
323	dom mieszkalny	Gruszków 111

324	dom mieszkalny	Gruszków 113
325	dom mieszkalno - gospodarczy	Gruszków 116
Karpniki		
326	ogrodzenie i bramy cmentarza przykościelnego	
327	plebania	ul. Kościelna 1
328	wieża kościoła ewangelickiego	
329	cmentarz ewangelicki, ob. nieużytkowany	ul. Turystyczna
330	cmentarz ewangelicki, ob. katolicki	
331	szkoła ewangelicka ob. dom mieszkalny	ul. Turystyczna 3
332	Brama szkoły ewangelickiej	j.w.
333	oficyna pałacowa w założeniu rezydencjonalnym	
334	budynek gospodarczy w założeniu rezydencjonalnym	
335	budynek gospodarczy w założeniu rezydencjonalnym	
336	budynek gospodarczy z częścią mieszkalną w założeniu rezydencjonalnym	
337	dom ogrodnika w założeniu rezydencjonalnym	
338	remiza ze stajnią ob. dom mieszkalny	ul. Rudawska 4
339	zespół zabudowy	ul. Stawowa 12
340	dom mieszkalny	ul. Janowicka 1
341	willa ob. leśniczówka	ul. Janowicka 2
342	dom mieszkalny	ul. Kościelna 2
343	dom mieszkalny	ul. Kościelna 4
344	dom mieszkalny	ul. Kościelna 6
345	dom mieszkalno - gospodarczy	ul. Kościelna 8
346	budynek gospodarczy	j.w.
347	dom mieszkalny	ul. Kościelna 10
348	dom mieszkalny	ul. Leśna 1
349	dom mieszkalny	ul. Leśna 2
350	dom mieszkalny	ul. Leśna 3
351	dom mieszkalno - gospodarczy	ul. Leśna 6
352	dom mieszkalny	ul. Leśna 8
353	budynek gospodarczy	j.w.
354	dom mieszkalny	ul. Leśna 10
355	stodoła	j.w.
356	dom mieszkalno - gospodarczy	ul. Łąkowa 4
357	dom mieszkalny	ul. Łąkowa 6
358	dom mieszkalny	ul. Łąkowa 8
359	dom mieszkalno - gospodarczy	ul. Nadbrzeźna 1
360	dom mieszkalno - gospodarczy	ul. Nadbrzeźna 2
361	dom mieszkalno - gospodarczy	ul. Nadbrzeźna 6
362	budynek gospodarczy	j.w.
363	dom mieszkalno - gospodarczy	ul. Nadbrzeźna 8
364	budynek gospodarczy	j.w.
365	dom mieszkalny	ul. Nadbrzeźna 10
366	dom mieszkalno - gospodarczy	ul. Nadbrzeźna 12
367	budynek gospodarczy	j.w.
368	dom mieszkalno - gospodarczy	ul. Nadrzeczna 3
369	dom mieszkalny	ul. Nadrzeczna 4
370	dom mieszkalny	ul. Nadrzeczna 5
371	dom mieszkalny	ul. Nadrzeczna 7
372	dom mieszkalny	ul. Nadrzeczna 9
373	budynek gospodarczy	j.w.

374	zabudowa gospodarcza	j.w.
375	dom mieszkalno - gospodarczy	ul. Nadrzeczna 11
376	dom mieszkalny	ul. Nadrzeczna 13
377	dom mieszkalny	ul. Rudawska 2
378	dom mieszkalny	ul. Rudawska 3
379	dom mieszkalno - gospodarczy	ul. Rudawska 4
380	dom mieszkalny	ul. Rudawska 5
381	pocztą ob. dom mieszkalny	ul. Rudawska 8
382	dom mieszkalny	ul. Rudawska 9
383	dom mieszkalny	ul. Rudawska 10
384	dom mieszkalny	ul. Rudawska 11
385	dom mieszkalny	ul. Rudawska 14
386	dom mieszkalny	ul. Rudawska 15
387	dom mieszkalno - gospodarczy	ul. Rudawska 16
388	dom mieszkalno - gospodarczy	ul. Rudawska 18
389	dom mieszkalny	ul. Rudawska 19
390	dom mieszkalny	ul. Rudawska 21
391	willa	ul. Rudawska 25
392	dom mieszkalny	ul. Rudawska 27
393	dom mieszkalny	ul. Rudawska 28
394	dom mieszkalny	ul. Rudawska 29
395	dom mieszkalny	ul. Rudawska 30
396	dom mieszkalno - gospodarczy	ul. Rudawska 31
397	budynek gospodarczy	j.w.
398	budynek gospodarczy	j.w.
399	dom mieszkalny	ul. Rudawska 33
400	dom mieszkalny	ul. Rudawska 35
401	dom mieszkalny	ul. Rudawska 36
402	dom mieszkalny	ul. Rudawska 37
403	dom mieszkalno - gospodarczy	ul. Rudawska 38
404	dom mieszkalno - gospodarczy	ul. Rudawska 39
405	budynek gospodarczy	j.w.
406	dom mieszkalny	ul. Rudawska 40
407	dom mieszkalny	ul. Rudawska 41
408	dom mieszkalny	ul. Rudawska 42
409	trafostacja	ul. Rudawska 43
410	dom mieszkalny	ul. Rudawska 44
411	dom mieszkalny	ul. Rudawska 46
412	dom mieszkalny	ul. Rudawska 48
413	dom mieszkalny	ul. Rudawska 50
414	dom mieszkalny	ul. Rudawska 51
415	dom mieszkalny	ul. Rudawska 51a
416	dom mieszkalny	ul. Rudawska 52
417	dom mieszkalny	ul. Rudawska 53
418	dom mieszkalno - gospodarczy	ul. Rudawska 54
419	dom mieszkalny	ul. Rudawska 55
420	dom mieszkalny	ul. Rudawska 56
421	dom mieszkalny	ul. Rudawska 57
422	dom mieszkalny	ul. Rudawska 58
423	dom mieszkalny	ul. Rudawska 59
424	dom mieszkalno - gospodarczy	ul. Rudawska 62
425	dom mieszkalno - gospodarczy	ul. Rudawska 65
426	dom mieszkalno - gospodarczy	ul. Rudawska 67

427	dom mieszkalno - gospodarczy	ul. Rudawska 68
428	dom mieszkalny	ul. Rudawska 69
429	dom mieszkalny	ul. Rudawska 70
430	dom mieszkalny	ul. Rudawska 71
431	dom mieszkalno - gospodarczy	ul. Rudawska 73
432	dom mieszkalny	ul. Rudawska 75
433	dom mieszkalny	ul. Rudawska 76
434	dom mieszkalno - gospodarczy	ul. Rudawska 77
435	dom mieszkalno - gospodarczy	ul. Rudawska 78
436	dom mieszkalny	ul. Rudawska 79
437	dom mieszkalny	ul. Sportowa 1
438	willa	ul. Sportowa 4
439	dom mieszkalny	ul. Sportowa 6
440	dom mieszkalny	ul. Sportowa 7
441	dom mieszkalny	ul. Sportowa 8
442	dom mieszkalny	ul. Stawowa 2
443	dom mieszkalno - gospodarczy	ul. Stawowa 3
444	dom mieszkalno - gospodarczy	ul. Stawowa 6
445	dom mieszkalno - gospodarczy	ul. Stawowa 7
446	dom mieszkalno - gospodarczy	ul. Stawowa 8
447	dom mieszkalno - gospodarczy	ul. Stawowa 9
448	dom mieszkalny	ul. Stawowa 10
449	budynek gospodarczy	j.w.
450	budynek gospodarczy	j.w.
451	dom mieszkalno - gospodarczy	ul. Turystyczna 1
452	plebania ob. dom mieszkalny	ul. Turystyczna 3
453	dom mieszkalno - gospodarczy	ul. Turystyczna 4
454	budynek gospodarczy	j.w.
455	budynek gospodarczy	j.w.
456	most kamienny	Janowicka/Rudawska
Kostrzyca		
57	dom mieszkalny	ul. Jeleniogórska 1
458	dworzec kolejowy ob. dom mieszkalny	j.w.
459	dom mieszkalno - gospodarczy	ul. Jeleniogórska 1a
460	dom mieszkalny	ul. Jeleniogórska 5
461	dom mieszkalny	ul. Jeleniogórska 5a
462	dom mieszkalny	ul. Jeleniogórska 5b
463	dom mieszkalny	ul. Jeleniogórska 6
464	dom mieszkalny ob. pensjonat	ul. Jeleniogórska 7
465	dom mieszkalny	ul. Jeleniogórska 9
466	dom mieszkalny	ul. Jeleniogórska 11
467	dom mieszkalny	ul. Jeleniogórska 12
468	dom mieszkalny	ul. Jeleniogórska 15
469	dom mieszkalny	ul. Jeleniogórska 16
470	dom mieszkalny	ul. Jeleniogórska 16a
471	dom mieszkalny	ul. Jeleniogórska 17
472	dom mieszkalny	ul. Jeleniogórska 18a
473	dom mieszkalny	ul. Jeleniogórska 19
474	dom mieszkalny	ul. Jeleniogórska 20
475	dom mieszkalny	ul. Jeleniogórska 21
476	dom mieszkalny	ul. Jeleniogórska 22
477	dom mieszkalny	ul. Jeleniogórska 23
478	dom mieszkalny	ul. Jeleniogórska 24

479	dom mieszkalny	ul. Jeleniogórska 26
480	dom mieszkalny	ul. Jeleniogórska 28
481	dom mieszkalny	ul. Jeleniogórska 29
482	dom mieszkalny	ul. Jeleniogórska 31
483	dom mieszkalny	ul. Jeleniogórska 32
484	dom mieszkalny	ul. Jeleniogórska 37
485	dom mieszkalny	ul. Jeleniogórska 37a
486	dom mieszkalny	ul. Jeleniogórska 37b
487	dom mieszkalno - gospodarczy	ul. Jeleniogórska 38
488	dom mieszkalny	ul. Jeleniogórska 40
489	dom mieszkalny	ul. Jeleniogórska 41
490	dom mieszkalny	ul. Jeleniogórska 48
491	dom mieszkalny	ul. Jeleniogórska 51
492	dom mieszkalny	ul. Jeleniogórska 53
493	dom mieszkalny	ul. Jeleniogórska 55
494	dom mieszkalny	ul. Jeleniogórska 57
495	dom mieszkalny	ul. Jeleniogórska 58
496	dom mieszkalny	ul. Jeleniogórska 58a
497	dom mieszkalny	ul. Jeleniogórska 71
498	dom mieszkalny	ul. Jeleniogórska 72
499	dom mieszkalny	ul. Jeleniogórska 74
500	dom mieszkalny	ul. Jeleniogórska 75
501	dom mieszkalny	ul. Jeleniogórska 77
502	dom mieszkalny	ul. Jeleniogórska 78
503	dom mieszkalny	ul. Jeleniogórska 0
504	dom mieszkalny	ul. Jeleniogórska 82
505	dom mieszkalny	ul. Jeleniogórska 87
506	dom mieszkalny	ul. Jeleniogórska 99
507	dom mieszkalny	ul. Jeleniogórska 102
508	dom mieszkalny	ul. Jeleniogórska 103
509	dom mieszkalny	ul. Jeleniogórska 104
510	dom mieszkalny	ul. Jeleniogórska 107
511	dom mieszkalny	ul. Jeleniogórska 115
512	dom mieszkalny	ul. Jeleniogórska 122
513	dom mieszkalny	ul. Jeleniogórska 124
514	dom mieszkalny	ul. Jeleniogórska 126
515	dom mieszkalny	ul. Jeleniogórska 128
516	dom mieszkalny	ul. Jeleniogórska 129
517	dom mieszkalny	ul. Jeleniogórska 130
518	dom mieszkalny	ul. Jeleniogórska 134
519	dom mieszkalny	ul. Jeleniogórska 135
520	dom mieszkalny	ul. Jeleniogórska 138
521	dom mieszkalny	ul. Jeleniogórska 184
522	dom mieszkalny	ul. Karpacka 71
523	dom mieszkalny	ul. Karpacka 75
524	dom mieszkalny	ul. Karpacka 76
525	budynek gospodarczy	j.w.
526	dom mieszkalny	ul. Karpacka 77
527	dom mieszkalny	ul. Karpacka 78
528	dom mieszkalny	ul. Karpacka 80
529	dom mieszkalny	ul. Karpacka 81
530	dom mieszkalny	ul. Karpacka 82
531	dom mieszkalny	ul. Karpacka 87

532	dom mieszkalny	ul. Karpacka 104
533	dom mieszkalny	ul. Karpacka 107
534	dom mieszkalny	ul. Kościuszki 111
535	dom mieszkalny	ul. Kościuszki 126
536	dom mieszkalny	ul. Kościuszki 129
537	dom mieszkalny	j.w.
538	trafostacja	ul. Kościuszki 130
539	dom mieszkalny	ul. Kościuszki 133
540	dom mieszkalny	ul. Kościuszki 134
541	dom mieszkalny	ul. Kościuszki 135
542	dom mieszkalny	ul. Kościuszki 136
543	dom mieszkalny	ul. Kościuszki 138
544	dom mieszkalny	ul. Kościuszki 141
545	budynek kolejowy ob. dom mieszkalny	ul. Kościuszki 141a
Krogulec		
546	dom mieszkalno - gospodarczy	Krogulec 1
547	budynek gospodarczy	j.w.
548	dom mieszkalno - gospodarczy	Krogulec 2
549	dom mieszkalno - gospodarczy	Krogulec 9
550	dom mieszkalno - gospodarczy	Krogulec 11
551	dom mieszkalny	Krogulec 12
552	dom mieszkalno - gospodarczy	Krogulec 13
553	dom mieszkalno - gospodarczy	Krogulec 14
554	dom mieszkalno - gospodarczy	Krogulec 14 a
555	dom mieszkalno - gospodarczy	Krogulec 15
556	dom mieszkalno - gospodarczy	Krogulec 16
557	dom mieszkalny	Krogulec 17
558	dom mieszkalno - gospodarczy	Krogulec 20
559	dom mieszkalno - gospodarczy	Krogulec 22
560	dom mieszkalno - gospodarczy	Krogulec 22 a
561	budynek gospodarczy	Krogulec 22a
562	dom mieszkalno - gospodarczy	Krogulec 23
563	dom mieszkalno - gospodarczy	Krogulec 25
564	dom mieszkalno - gospodarczy	Krogulec 27 b
565	dom mieszkalno - gospodarczy	Krogulec 28 b
566	dom mieszkalno - gospodarczy	Krogulec 30
567	dom mieszkalno - gospodarczy	Krogulec 31
568	dom mieszkalno - gospodarczy	Krogulec 35
569	dom mieszkalno - gospodarczy	Krogulec 37
570	trafostacja	
Łomnica		
571	zespół kościelny	
572	kaplica grobowa rodziny von Küster	
573	mur cmentarny z budynkiem bramnym	
574	szkoła ewangelicka ob. dom mieszkalny	ul. Karkonoska 96a
575	zespół pałacowy	
576	oficyna, ob. dom mieszkalny w zespole pałacowym	ul. Karpnicka 2
577	brama wjazdowa w zespole pałacowym	ul. Karpnicka
578	dom mieszkalny w zespole pałacowym	ul. Karkonoska 160a
579	dom mieszkalny	ul. Czarny Strumień 1
580	dom mieszkalny	ul. Czarny Strumień 2
581	dom mieszkalny	ul. Czarny Strumień 4
582	dom mieszkalny	ul. Czarny Strumień 6

583	dom mieszkalny	ul. Czarny Strumień 10
584	zespół folwarczny, ob. domy mieszkalne	
585	dom mieszkalny	ul. Górnica 3
585	dom mieszkalny	ul. Górnica 3a
586	dom mieszkalny	ul. Górnica 6
587	dom mieszkalny	ul. Górnica 7
588	dom mieszkalny	ul. Górnica 8
589	szkoła	ul. Karkonoska 1
590	dom mieszkalno - gospodarczy	ul. Karkonoska 2
591	dom mieszkalno - gospodarczy	ul. Karkonoska 3
592	budynek gospodarczy	j.w.
593	dom mieszkalny	ul. Karkonoska 5
594	budynek gospodarczy	j.w.
595	budynek gospodarczy	j.w.
596	dom mieszkalny	ul. Karkonoska 9
597	dom mieszkalny	ul. Karkonoska 13
598	dom mieszkalny	ul. Karkonoska 16
599	dom mieszkalny	ul. Karkonoska 21
600	dom mieszkalny	ul. Karkonoska 23
601	dom mieszkalno - gospodarczy	ul. Karkonoska 25
602	dom mieszkalny	ul. Karkonoska 28
603	dom mieszkalny	ul. Karkonoska 32
604	dom mieszkalno - gospodarczy	ul. Karkonoska 34
605	dom mieszkalny	ul. Karkonoska 36
606	dom mieszkalny	ul. Karkonoska 39
607	dom mieszkalno - gospodarczy	ul. Karkonoska 42
608	dom mieszkalny	ul. Karkonoska 47
609	młyn i dom mieszkalny	ul. Karkonoska 49
610	dom mieszkalno - gospodarczy	ul. Karkonoska 51
611	dom mieszkalny	ul. Karkonoska 57
612	dom mieszkalny	ul. Karkonoska 59
613	dom mieszkalno - gospodarczy	ul. Karkonoska 63
614	budynek gospodarczy	j.w.
615	dom mieszkalny	ul. Karkonoska 64
616	dom mieszkalny	ul. Karkonoska 64a
617	dom mieszkalno - gospodarczy	ul. Karkonoska 67
618	dom mieszkalny	ul. Karkonoska 69
619	dom mieszkalno - gospodarczy	ul. Karkonoska 70
620	dom mieszkalno - gospodarczy	ul. Karkonoska 73
621	dom mieszkalny	ul. Karkonoska 74
622	dom mieszkalny	ul. Karkonoska 76
623	dom mieszkalny	ul. Karkonoska 82
624	dom mieszkalny	ul. Karkonoska 84
625	dom mieszkalno - gospodarczy	ul. Karkonoska 87
626	dom mieszkalny	ul. Karkonoska 92
627	dom mieszkalny	ul. Karkonoska 92b
628	dom mieszkalny	ul. Karkonoska 93
629	dom mieszkalny	ul. Karkonoska 94
630	dom mieszkalny	ul. Karkonoska 95
631	dom mieszkalny	ul. Karkonoska 99
632	dom mieszkalny	ul. Karkonoska 100
633	dom mieszkalny	ul. Karkonoska 102
634	dom mieszkalny	ul. Karkonoska 104

635	dom mieszkalny	ul. Karkonoska 105
636	dom mieszkalno - gospodarczy	ul. Karkonoska 108
637	dom mieszkalny	ul. Karkonoska 110
638	remiza strażacka	ul. Karkonoska 111
639	remiza strażacka	ul. Karkonoska 111a
640	dom mieszkalny	ul. Karkonoska 113
641	dom mieszkalny	ul. Karkonoska 114a
642	szkoła, ob. dom mieszkalny	ul. Karkonoska 114b
643	dom mieszkalny	ul. Karkonoska 115
644	budynek gospodarczy	j.w.
645	budynek gospodarczy	j.w.
646	dom mieszkalno - gospodarczy	ul. Karkonoska 116
647	dom mieszkalny	ul. Karkonoska 121
648	dom mieszkalno - gospodarczy	ul. Karkonoska 123
649	dom mieszkalny	ul. Karkonoska 126
650	dom mieszkalno - gospodarczy	ul. Karkonoska 130
651	dom mieszkalny	ul. Karkonoska 134
652	dom mieszkalny	ul. Karkonoska 135
653	dom mieszkalno - gospodarczy	ul. Karkonoska 136
654	dom mieszkalny	ul. Karkonoska 137
655	dom mieszkalny	ul. Karkonoska 144
656	dom mieszkalny	ul. Karkonoska 147
657	dom mieszkalny	ul. Karkonoska 150
658	dom mieszkalno - gospodarczy	ul. Karkonoska 154
659	dom mieszkalny	ul. Karkonoska 155
660	dom mieszkalny	ul. Karkonoska 156
661	dom mieszkalny	ul. Karkonoska 157
662	dom mieszkalny	ul. Karkonoska 158
663	dom mieszkalny	ul. Karkonoska 159
664	dom mieszkalny	ul. Karkonoska 160
665	dom mieszkalny	ul. Karkonoska 160b
666	dom mieszkalny	ul. Karkonoska 162
667	dom mieszkalny	ul. Karkonoska 165
668	dom mieszkalny	ul. Karkonoska 168
669	dom mieszkalny	ul. Karkonoska 169
670	dom mieszkalny	ul. Karkonoska 170
671	dom mieszkalny	ul. Karkonoska 171
672	dom mieszkalny	ul. Karkonoska 172
673	dom mieszkalny	ul. Karkonoska 173
674	d. fabryka papieru	
675	gospoda ob. dom mieszkalny i biblioteka	ul. Kolejowa 12
676	dworzec kolejowy ob. dom mieszkalny	ul. Kolejowa 16
677	dom mieszkalny	ul. Poprzeczna 2
678	dom mieszkalny	ul. Rybna 2
679	dom mieszkalny	ul. Rybna 5
680	dom mieszkalny	ul. Rybna 6
681	dom mieszkalny	ul. Rybna 7
682	dom mieszkalny	ul. Rybna 9
683	dom mieszkalny	ul. Rybna 13
684	dom mieszkalny	ul. Rybna 14
685	dom mieszkalny	ul. Rybna 15
685	dom mieszkalny	ul. Rybna 16
686	dom mieszkalny	ul. Rybna 17

Bobrów		
687	zespół pałacowy	
688	mauzoleum rodowe na Górze Buczek w zespole pałacowym	
689	dom mieszkalny	Bobrów 1
690	dom mieszkalno - gospodarczy	Bobrów 2
691	dom mieszkalny	Bobrów 3
692	dom mieszkalno - gospodarczy	Bobrów 4
693	dom mieszkalny	Bobrów 8
694	dom mieszkalny	Bobrów 14
695	dom mieszkalny	Bobrów 17
696	dom mieszkalny	Bobrów 18
697	dom mieszkalny	Bobrów 19
698	dom mieszkalno - gospodarczy	Bobrów 20
699	dom mieszkalny	Bobrów 22
700	dom mieszkalny	Bobrów 30
701	dom mieszkalny	Bobrów 34
702	dom mieszkalny	Bobrów 35
703	dom mieszkalno - gospodarczy	Bobrów 41
704	dom mieszkalno - gospodarczy	Bobrów 42
705	dom mieszkalno - gospodarczy	Bobrów 43
706	budynek gospodarczy	j.w.
707	dom mieszkalny	Bobrów 44
708	dom mieszkalno - gospodarczy	Bobrów 45
709	budynek gospodarczy	j.w.
710	dom mieszkalny	Bobrów 50
711	gospoda, ob. dom mieszkalny	Bobrów 51
712	dom mieszkalno - gospodarczy	Bobrów 54
713	trafostacja	
714	most	
715	zespół kościelny	
Strużnica		
716	remiza strażacka	Strużnica 31
717	dom mieszkalno - gospodarczy	Strużnica 2
718	dom mieszkalny	Strużnica 3
719	dom mieszkalno - gospodarczy	Strużnica 4
720	dom mieszkalno - gospodarczy	Strużnica 5
721	dom mieszkalny	Strużnica 11
722	dom mieszkalno - gospodarczy	Strużnica 13
723	dom mieszkalny	Strużnica 14
724	dom mieszkalno - gospodarczy	Strużnica 19
725	dom mieszkalno - gospodarczy	Strużnica 20
726	dom mieszkalno - gospodarczy	Strużnica 30
727	dom mieszkalno - gospodarczy	Strużnica 35
728	szkoła ewangelicka, ob. schronisko	Strużnica 42
729	dom mieszkalny	Strużnica 43
730	dom mieszkalno - gospodarczy	Strużnica 47
731	dom mieszkalno - gospodarczy	Strużnica 52
732	dom mieszkalno - gospodarczy	Strużnica 54
733	dom mieszkalno - gospodarczy	Strużnica 58
734	dom mieszkalny	Strużnica 59
735	dom mieszkalno - gospodarczy	Strużnica 11
736	budynki młyna, następnie tartaku	
Wojanów		

737	mur cmentarny z bramą	
738	zespół pałacowy	
739	dworzec kolejowy	
740	dom mieszkalny	Wojanów 1
741	dom mieszkalny	Wojanów 2
742	dom mieszkalny	Wojanów 3
743	dom mieszkalno - gospodarczy	Wojanów 4
744	dom mieszkalny	Wojanów 6
745	dom mieszkalny	Wojanów 7
746	dom mieszkalno - gospodarczy	Wojanów 8
747	dom mieszkalno - gospodarczy	Wojanów 9
748	dom mieszkalny	Wojanów 10
749	dom mieszkalny	Wojanów 11
750	dom mieszkalny	Wojanów 12
751	dom mieszkalny	Wojanów 13
752	dom mieszkalny	Wojanów 14
753	dom mieszkalny	Wojanów 15
754	dom mieszkalny	Wojanów 16
755	dom mieszkalny	Wojanów 17
756	dom mieszkalny	Wojanów 18
757	dom mieszkalny	Wojanów 22
758	dom mieszkalny	Wojanów 23
759	dom mieszkalny	Wojanów 24a
760	dom mieszkalny	Wojanów 25
761	dom mieszkalno - gospodarczy	Wojanów 26
762	dom mieszkalno - gospodarczy	Wojanów 27
763	dom mieszkalny	Wojanów 28
764	dom mieszkalny	Wojanów 31
765	dom mieszkalny	Wojanów 33
766	dom mieszkalny	Wojanów 34
767	dom mieszkalny	Wojanów 37
768	gospoda ob. dom i biblioteka	Wojanów 38
769	dom mieszkalny	Wojanów 40
770	dom mieszkalny	Wojanów 41
771	dom mieszkalny	Wojanów 43
772	dom mieszkalny	Wojanów 45
773	dom mieszkalno - gospodarczy	Wojanów 46
774	dom mieszkalno - gospodarczy	Wojanów 49
775	dom mieszkalno - gospodarczy	Wojanów 50
776	dom mieszkalno - gospodarczy	Wojanów 51
777	dom mieszkalny	Wojanów 52
778	dom mieszkalno - gospodarczy	Wojanów 53
779	dom mieszkalno - gospodarczy	Wojanów 54
780	dom mieszkalno - gospodarczy	Wojanów 55
781	dom mieszkalno - gospodarczy	Wojanów 56
782	dom mieszkalny	Wojanów 59
783	dom mieszkalny	Wojanów 60
784	trafostacja	przy zespole pałacowym
785	most	

Gmina Piechowice			
A. Obiekty wpisane do rejestru			
Lp.	Miejscowość Obiekt	Adres	Nr rejestru Data wpisu
Piechowice			
1	kościół katolicki p.w. św Antoniego Padewskiego	ul. Kryształowa 40	A/6152/1-2 12.08.2019
2	plebania w zespole kościelnym	j.w.	A/6152/1-2 12.08.2019
3	dom mieszkalny	ul. Boczna 17	626/488/J 07.02.1977
4	wieża ciśnień	ul. Kolejowa	632/1267/J 05.06.1996
5	pensjonat Uroczysko	ul. Wczasowa 6	627/1045/J 09.08.1990
Pakoszków			
6	kościół pw. Wniebowzięcia NPM	ul. Zamkowa 3	630/619 01.09.1959
7	cmentarz przy kościele Wniebowzięcia NMP	j.w.	631/506/J 03.12.1979
Piastów			
8	kościół pw. Bożego Ciała		628/715/J 11.01.1982
9	cmentarz przykościelny		629/946/J 29.03.1989
Gmina Piechowice			
B. Obiekty wpisane do ewidencji			
Lp.	Miejscowość Obiekt	Adres	
Piechowice			
1	zespół kościelny	ul. Kryształowa 40	
2	most drogowy	ul. Kryształowa	
3	dom mieszkalny	ul. Boczna 1	
4	dom mieszkalny	ul. Boczna 2	
5	dom mieszkalny	ul. Boczna 8	
6	spichlerz w zespole	j.w.	
7	dom mieszkalny	ul. Boczna 9	
8	dom mieszkalny	ul. Boczna 13	
9	dom mieszkalny	ul. Boczna 14	
10	dom mieszkalny	ul. Ciasna 1	
11	dom mieszkalny	ul. Ciasna 2	
12	dom mieszkalny	ul. Cicha 1	
13	dom mieszkalny	ul. Cieplicka 5	
14	dom mieszkalny	ul. Cieplicka 6	
15	dom mieszkalny	ul. Cieplicka 13	
16	willa	ul. Jeleniogórska 4	
17	dom mieszkalny	ul. Jeleniogórska 5	
18	obora w zespole	j.w.	
19	dom mieszkalny	ul. Kamienna 1	
20	dom mieszkalny	ul. Kamienna 6	
21	zespół stacji kolejowej	ul. Kolejowa	
22	dworzec kolejowy	ul. Kolejowa	
23	dom mieszkalny	ul. Kryształowa 2	
24	dom mieszkalny	ul. Kryształowa 3	
25	dom mieszkalny	ul. Kryształowa 4	
26	dom mieszkalny	ul. Kryształowa 5	
27	dom mieszkalny	ul. Kryształowa 10	
28	dom mieszkalny	ul. Kryształowa 11	
29	dom mieszkalny	ul. Kryształowa 12	

30	dom mieszkalny	ul. Kryształowa 14
31	dom mieszkalny	ul. Kryształowa 17
32	dom mieszkalny	ul. Kryształowa 25
33	dom mieszkalny	ul. Kryształowa 27
34	dom mieszkalny	ul. Kryształowa 36
35	dom mieszkalny	ul. Kryształowa 38
36	dom mieszkalny	ul. Kryształowa 39
37	dom mieszkalny	ul. Kryształowa 42
38	dom mieszkalny	ul. Kryształowa 46
39	dom mieszkalny	ul. Kryształowa 47
40	dom mieszkalny	ul. Kryształowa 48
41	dom mieszkalny	ul. Kryształowa 49
42	dom mieszkalny	ul. Kryształowa 51
43	dom mieszkalny	ul. Kryształowa 56
44	dom mieszkalny	ul. Kryształowa 57
45	dom mieszkalny	ul. Kryształowa 58
46	dom mieszkalny	ul. Kryształowa 59
47	dom mieszkalny	ul. Kryształowa 61
48	dom mieszkalny	ul. Kryształowa 63
49	dom mieszkalny	ul. Kryształowa 64
50	dom mieszkalny	ul. Kryształowa 65
51	dom mieszkalny	ul. Kryształowa 66
52	dom mieszkalny	ul. Kryształowa 67
53	dom mieszkalny	ul. Kryształowa 70
54	dom mieszkalny	ul. Kryształowa 71
55	budynek biurowy huty szkła	ul. Kryształowa 73
56	hale fabryczne huty szkła	j.w.
57	dom mieszkalny	ul. Kryształowa 75
58	dom mieszkalny	ul. Kryształowa 77
59	dom mieszkalny	ul. Kryształowa 79
60	dom mieszkalny	ul. Kryształowa 80
61	dom mieszkalny	ul. Kryształowa 81
62	dom mieszkalny	ul. Kryształowa 84
63	dom mieszkalny	ul. Kryształowa 90
64	dom mieszkalny	ul. Kryształowa 92
65	dom mieszkalny	ul. Kryształowa 94
66	dom mieszkalny	ul. Kryształowa 98
67	trafostacja	ul. Kryształowa 99
68	dom mieszkalny	ul. Kryształowa 101
69	dom mieszkalny	ul. Kryształowa 102
70	dom mieszkalny	ul. Kryształowa 104
71	dom mieszkalny ob. restauracja	ul. Kryształowa 106
72	dom mieszkalny	ul. Kryształowa 107
73	dom mieszkalny	ul. Kryształowa 116
74	dom mieszkalny	ul. Kryształowa 117
75	dom mieszkalny	ul. Kryształowa 118
76	elektrownia wodna Szklarska Poręba	ul. Kryształowa 120
77	dom mieszkalny	ul. Lipowa 1
78	willa	ul. Lipowa 15
79	dom mieszkalny	ul. Łąkowa 1
80	dom mieszkalno-gospodarczy w zespole	j.w.
81	stodoła w zespole	j.w.
82	stodoła II w zespole	j.w.

83	dom mieszkalny	ul. 1 Maja 2
84	dom mieszkalny	ul. 1 Maja 3
85	dom mieszkalny	ul. 1 Maja 4
86	dom mieszkalny	ul. 1 Maja 5
87	willa	ul. 1 Maja 7
88	dom mieszkalny	ul. 1 Maja 8
89	dom mieszkalny	ul. Mickiewicza 2
90	dom mieszkalny	ul. Mickiewicza 4
91	dom mieszkalny	ul. Mickiewicza 5
92	pocztą	ul. Mickiewicza 7
93	dom mieszkalny	ul. Mickiewicza 9
94	dom mieszkalny	ul. Mickiewicza 10
95	dom mieszkalny	ul. Nadrzeczna 1
96	dom mieszkalny	ul. Nadrzeczna 2
97	dom mieszkalny	ul. Nadrzeczna 5
98	dom mieszkalny	ul. Nadrzeczna 6
99	dom mieszkalny	ul. Nadrzeczna 9
100	dom mieszkalny	ul. Nadrzeczna 10
101	dom mieszkalny	ul. Nadrzeczna 13
102	dom mieszkalny	ul. Nadrzeczna 14
103	dom mieszkalny	ul. Nadrzeczna 15
104	dom mieszkalny	ul. Nadrzeczna 16
105	dom mieszkalny	ul. Nadrzeczna 19
106	dom mieszkalny	ul. Nadrzeczna 23
107	dom mieszkalny	ul. Nadrzeczna 29
108	dom mieszkalny	ul. Nadrzeczna 32
109	dom mieszkalny	ul. Nadrzeczna 34
110	willa	ul. Nadrzeczna 35
111	willa	ul. Ogrodowa 2
112	dom mieszkalny	ul. Przemysłowa 2
113	dom mieszkalny	ul. Przemysłowa 4
114	dom mieszkalny	ul. Przemysłowa 5
115	dom mieszkalny	ul. Przemysłowa 6
116	dom mieszkalny	ul. Przemysłowa 9
117	dom mieszkalny	ul. Przemysłowa 12
118	dom mieszkalny	ul. Przemysłowa 14
119	dom mieszkalny	ul. Przemysłowa 19/20
120	dom mieszkalny	ul. Przemysłowa 24
121	dom mieszkalny	ul. Robotnicza 1
122	dom mieszkalny	ul. Robotnicza 2
123	dom mieszkalny	ul. Słowackiego 2
124	dom mieszkalny	ul. Słowackiego 4
125	dom mieszkalny	ul. Szkolna 2
126	szkoła podstawowa	ul. Szkolna
127	dom mieszkalny	ul. Szkolna 8
128	dom mieszkalny	ul. Szkolna 9
129	dom mieszkalny	ul. Szkolna 10
130	willa	ul. Szkolna 11
131	dom mieszkalny	ul. Szkolna 13
132	dom mieszkalny	ul. Szkolna 15
133	willa	ul. Szkolna 17
134	dom mieszkalny	ul. Szkolna 21
135	dom mieszkalny	ul. Turystyczna 1

136	dom mieszkalny	ul. Turystyczna 2
137	dom mieszkalny	ul. Turystyczna 4
138	dom mieszkalny	ul. Turystyczna 5
139	dom mieszkalny	ul. Turystyczna 6
140	trafostacja	ul. Turystyczna 7
141	dom mieszkalny	j.w.
142	dom mieszkalny	ul. Tysiąclecia 5
143	dom mieszkalny	ul. Tysiąclecia 7
144	dom mieszkalny	ul. Tysiąclecia 8
145	dom mieszkalny	ul. Tysiąclecia 9
146	dom mieszkalny	ul. Tysiąclecia 9/11
147	dom mieszkalny	ul. Tysiąclecia 12
148	dom mieszkalny	ul. Tysiąclecia 13/14
149	dom mieszkalny	ul. Tysiąclecia 15
150	dom mieszkalny	ul. Tysiąclecia 16
151	dom mieszkalny	ul. Tysiąclecia 18
152	dom mieszkalny	ul. Tysiąclecia 19
153	dom mieszkalny	ul. Tysiąclecia 20
154	dom mieszkalny	ul. Tysiąclecia 20a
155	dom mieszkalny	ul. Tysiąclecia 21
156	dom mieszkalny	ul. Tysiąclecia 22
157	dom mieszkalny	ul. Tysiąclecia 25
158	stodoła I w zespole	j.w.
159	stodoła II w zespole	j.w.
160	dom mieszkalny	ul. Tysiąclecia 29
161	dom mieszkalny	ul. Tysiąclecia 30
162	dom mieszkalny	ul. Tysiąclecia 32
163	dom mieszkalny	ul. Tysiąclecia 33
164	dom mieszkalny	ul. Tysiąclecia 34
165	dom mieszkalny	ul. Tysiąclecia 35
166	dom mieszkalny	ul. Wiejska 2
167	schronisko Śnieżne Kotły	50°46'46"N 15°33'32"E
Górzyniec		
168	szkoła podstawowa	ul. Leśna 1
169	dom mieszkalny	ul. Brzozowa 1
170	dom mieszkalny	ul. Góra 1
171	dom mieszkalny	ul. Góra 2
172	dom mieszkalny	ul. Góra 3
173	dom mieszkalny	ul. Góra 5
174	dom mieszkalny	ul. Góra 7
175	dom mieszkalny	ul. Góra 9
176	budynek mieszkalno-gospodarczy	ul. Góra 10
177	dom mieszkalny	ul. Góra 12
178	dom mieszkalny	ul. Góra 14
179	dom mieszkalny	ul. Góra 15
180	dom mieszkalny	ul. Góra 18
181	stodoła	j.w.
182	dom mieszkalny	ul. Góra 19
183	dom mieszkalny	ul. Góra 20
184	dom mieszkalny	ul. Góra 21
185	dom mieszkalny	ul. Góra 22
186	dom mieszkalny	ul. Góra 24
187	dom mieszkalny	ul. Góra 25

189	dom mieszkalno-gospodarczy	ul. Górna 26
190	dom mieszkalny	ul. Grzybowa 1
191	dom mieszkalny	ul. Jaworowa 6
192	dom mieszkalny	ul. Leszczynowa 1
193	dom mieszkalny	ul. Leśna 3
194	stodoła w zespole	j.w.
195	dom mieszkalny	ul. Leśna 6
196	dom mieszkalny	ul. Leśna 7
197	dom mieszkalny	ul. Leśna 8
198	dom mieszkalny	ul. Leśna 9
199	dom mieszkalny	ul. Leśna 10
200	dom mieszkalny	ul. Leśna 12
201	dom mieszkalno-gospodarczy	ul. Słoneczna 3
202	dom mieszkalno-gospodarczy	ul. Słoneczna 5
203	stodoła w zespole	j.w.
204	dom mieszkalny	ul. Słoneczna 6
205	dom mieszkalny	ul. Słoneczna 11
206	dom mieszkalny	ul. Słoneczna 12
207	dom mieszkalno-gospodarczy	ul. Słoneczna 14
208	dom mieszkalny	ul. Słoneczna 15
209	dom mieszkalny	ul. Słoneczna 17
210	dom mieszkalny	ul. Słoneczna 18
211	dom mieszkalny	ul. Słoneczna 23
212	dom mieszkalny	ul. Słoneczna 25
213	dom mieszkalny	ul. Słoneczna 26
214	dom mieszkalny	ul. Zawadzkiego 2
215	dom mieszkalno-gospodarczy	ul. Zawadzkiego 3
216	dom mieszkalny	ul. Zawadzkiego 4
217	dom mieszkalny	ul. Zawadzkiego 5
218	dom mieszkalno-gospodarczy	ul. Zawadzkiego 6
219	dom mieszkalny	ul. Zawadzkiego 7
220	dom mieszkalny ob. sklep	ul. Zawadzkiego 8
221	dom mieszkalny	ul. Zawadzkiego 9
223	dom mieszkalny	ul. Zawadzkiego 10
224	dom mieszkalny	ul. Zawadzkiego 11
225	dom mieszkalny	ul. Zawadzkiego 13
226	dom mieszkalno-gospodarczy	ul. Zawadzkiego 14
227	dom mieszkalny	ul. Zawadzkiego 15
228	dom mieszkalny	ul. Zawadzkiego 17
229	dom mieszkalny	ul. Zawadzkiego 19
230	dom mieszkalny	ul. Zawadzkiego 20
231	dom mieszkalny	ul. Zawadzkiego 21
232	willa	ul. Zawadzkiego 22
233	trafostacja	ul. Górna 22
Michałowice		
234	dom mieszkalny	ul. Kolonijna 2
235	dom mieszkalny	ul. Kolonijna 3
236	dom mieszkalny	ul. Kolonijna 6
237	dom mieszkalny	ul. Kolonijna 8
238	dom mieszkalny	ul. Kolonijna 10
239	dom mieszkalny	ul. Kolonijna 11
240	dom mieszkalny	ul. Kolonijna 13
241	dom mieszkalny	ul. Kolonijna 14

242	dom mieszkalny	ul. Kolonijna 16
243	dom mieszkalny	ul. Kolonijna 18
244	dom mieszkalno-gospodarczy	ul. Kolonijna 19
245	dom mieszkalny	ul. Kolonijna 21
246	dom mieszkalny	ul. Kolonijna 22
247	dom mieszkalny	ul. Kolonijna 23
248	dom mieszkalny	ul. Kolonijna 24
249	dom mieszkalny	ul. Kolonijna 27
250	dom mieszkalny	ul. Kolonijna 35
251	dom mieszkalny	ul. Kolonijna 40
252	trafostacja	ul. Sudecka 1
253	willa - nadleśnictwo	ul. Sudecka 7
254	dom mieszkalny	ul. Sudecka 9
255	dom mieszkalny	ul. Sudecka 12
256	dom mieszkalny	ul. Sudecka 14
257	dom mieszkalny	ul. Sudecka 16
258	dom mieszkalny	ul. Sudecka 18
259	dom mieszkalny	ul. Sudecka 20
260	dom mieszkalny	ul. Śnieżna 2
261	dom mieszkalny	ul. Śnieżna 3
262	dom mieszkalny	ul. Śnieżna 4
263	dom mieszkalny	ul. Śnieżna 6
264	dom mieszkalny	pl. Wczasowy 1
265	dom mieszkalny	pl. Wczasowy 4
266	dom mieszkalny	pl. Wczasowy 6
Pakoszków		
267	zespół pałacowy	ul. Zamkowa 3
268	mur w zespole pałacowym	j.w.
269	dom mieszkalny	ul. Pakoszowska 1
270	dom mieszkalny	ul. Pakoszowska 3
271	dom mieszkalny	ul. Pakoszowska 4
272	budynek mieszkalno-gospodarczy	ul. Pakoszowska 5
273	dom mieszkalny	ul. Pakoszowska 7
274	dom mieszkalny	ul. Pakoszowska 8
275	dom mieszkalny	ul. Pakoszowska 9
276	dom mieszkalny	ul. Pakoszowska 10
277	dom mieszkalny	ul. Pakoszowska 11
278	dom mieszkalny	ul. Pakoszowska 12
279	dom mieszkalny	ul. Pakoszowska 13
280	dom mieszkalny	ul. Pakoszowska 14
281	dom mieszkalny	ul. Pakoszowska 15
282	dom mieszkalny	ul. Pakoszowska 16
283	dom mieszkalny	ul. Pakoszowska 17
284	dom mieszkalny	ul. Pakoszowska 18
285	dom mieszkalny	ul. Pakoszowska 19
286	dom mieszkalny	ul. Pakoszowska 20
287	dom mieszkalny	ul. Pakoszowska 23
288	dom mieszkalny	ul. Pakoszowska 24
289	dom mieszkalny	ul. Pakoszowska 26
290	dom mieszkalny	ul. Pakoszowska 27
291	dom mieszkalny	ul. Pakoszowska 28
292	dom mieszkalny	ul. Pakoszowska 30
293	dom mieszkalno-gospodarczy	j.w.

294	dom mieszkalny	ul. Pakoszowska 34
295	dom mieszkalny	ul. Pakoszowska 36
296	dom mieszkalny	ul. Pakoszowska 37
297	dom mieszkalny	ul. Pakoszowska 38
298	dom mieszkalny	ul. Pakoszowska 39
299	dom mieszkalny	ul. Pakoszowska 40
300	dom mieszkalny	ul. Pakoszowska 41
301	dom mieszkalny	ul. Pakoszowska 42
302	dom mieszkalny	ul. Pakoszowska 44
303	dom mieszkalny	ul. Pakoszowska 46
304	dom mieszkalny	ul. Pakoszowska 48
305	dom mieszkalny	ul. Pakoszowska 52
306	dom mieszkalny	ul. Pakoszowska 55
Piastów		
307	zespół kościelny	
308	dom mieszkalny	ul. Bobrowa 1
309	dom mieszkalny	ul. Bobrowa 3
310	dom mieszkalny	ul. Bobrowa 4
311	dom mieszkalny	ul. Bobrowa 6
312	dom mieszkalny	ul. Pakoszowska 47
313	dom mieszkalny	ul. Pakoszowska 49
314	dom mieszkalny	ul. Pakoszowska 51
315	dom mieszkalny	ul. Pakoszowska 57
316	dom mieszkalny	ul. Pakoszowska 59
317	dom mieszkalny	ul. Pakoszowska 61
318	dom mieszkalny	ul. Pakoszowska 69
319	dom mieszkalny	ul. Pakoszowska 71
320	dom mieszkalny	ul. Pakoszowska 73
321	stodoła w zespole	j.w.
322	dom mieszkalny	ul. Piastów 1
323	dom mieszkalny	ul. Piastów 3
324	dom mieszkalny	ul. Piastów 5
325	dom mieszkalny	ul. Piastów 6
326	dom mieszkalny	ul. Piastów 7
327	dom mieszkalny	ul. Piastów 8
328	dom mieszkalny	ul. Piastów 9
329	dom mieszkalny	ul. Piastów 10

330	stodoła w zespole	j.w.
331	dom mieszkalny	ul. Piastów 11
332	dom mieszkalny	ul. Piastów 13
333	dom mieszkalny	j.w.
334	dom mieszkalny	ul. Piastów 15
335	dom mieszkalny	ul. Piastów 16
336	dom mieszkalny	ul. Piastów 17
337	dom mieszkalny	ul. Piastów 19
338	dom mieszkalno-gospodarczy	ul. Piastów 20
339	dom mieszkalny	ul. Piastów 21
340	dom mieszkalny	ul. Piastów 23
341	dom mieszkalny	ul. Piastów 24
342	dom mieszkalno-gospodarczy	ul. Piastów 25
343	dom mieszkalny	ul. Piastów 28
344	dom mieszkalny	ul. Piastów 30
345	dom mieszkalny	ul. Piastów 31
346	dom mieszkalny	ul. Piastów 32
347	budynek gospodarczy w zespole	j.w.
348	dom mieszkalny	ul. Piastów 33
349	stodoła w zespole	ul. Piastów 36
350	dom mieszkalny	j.w.
351	dom mieszkalny	ul. Piastów 38
352	dom mieszkalny	ul. Piastów 40
353	dom mieszkalny	ul. Piastów 41
354	dom mieszkalny	ul. Piastów 42
355	dom mieszkalny	ul. Piastów 43
356	dom mieszkalny	ul. Piastów 45
357	dom mieszkalny	ul. Piastów 51
358	dom mieszkalno-gospodarczy	ul. Stroma 1
359	dom mieszkalny	ul. Stroma 3
360	dom mieszkalno-gospodarczy	ul. Stroma 4
361	obora w zespole	j.w.
362	dom mieszkalny	ul. Stroma 7
363	dom mieszkalny	ul. Stroma 9
364	dom mieszkalny	ul. Widok 3
365	dom mieszkalny	ul. Widok 4

Gmina Podgórzyn			
A. Obiekty wpisane do rejestru			
Lp	Miejscowość Obiekt	Adres	Nr rejestru Data wpisu
Podgórzyn			
1	kościół parafialny św. Trójcy		A/771/1416 23.09.1965
2	cmentarz przykościelny		A/772/966/J 08.06.1989
3	kościół ewangelicki, ob. pomocniczy p.w. MB Częstochowskiej		A/773/520 03.12.1958
Głębock			
4	dom mieszkalny	Głębock 7	A/764/838/J 15.06.1984
Marczyce			
5	dom mieszkalny		A/1009 07.05.2007
Miłków			
6	kościół parafialny św. Jadwigi	ul. Wiejska	A/765/1414 23.09.1965
7	cmentarz przykościelny	ul. Wiejska	A/766/967/J 18.06.1989
8	kościół ewangelicki (ruina)		A/770/925/J 29.12.1988
9	cmentarz		A/770/925/J 29.12.1988
10	pałac, ob. hotel z restauracją	ul. Wiejska 218	A/767/522/J 08.06.1979
11	willa w zespole pałacowym	j.w.	A/768/1324/J 22.12.1997
12	park w zespole pałacowym	j.w.	A/769/507/J 07.12.1977
13	stajnia	j.w.	A/768/1324/J 22.12.1997
Przesieka			
14	młyn	ul.Karkonoska 3	A/774/847/J 3.10.1984
Sosnówka			
15	kościół ewangelicki, ob. parafialny p.w. MB Ostrobramskiej i Najświętszego Serca Pana Jezusa		44/A/01 16.02.2001
16	kościół pomocniczy św. Marcina		A/777/1422 23.09.1965
17	kaplica św. Anny		A/775/658/J 09.09.1980
18	dom mieszkalny	ul. św. Anny 3	788/J 07.07.1983
19	karczma	ul.Karkonoska 17	A/778/1312/J 16.09.1997
Staniszów			
20	kościół filialny p.w. Przemienienia Pańskiego		A/779/1423 23.09.1965
21	cmentarz przykościelny		A/780/952/J 25.04.1989
22	sztuczna ruina, tzw. zamek Henryka (Góra Grodna)		A/1070 13.06.2008
23	pałac	Staniszów 23	A/785/600/J 27.12.1979
24	dawny zajazd, ob. dom mieszkalny	Staniszów 68	A/786/1280/J 26.11.1996
25	pałac z oranżerią, ob. hotel z restauracją,	Staniszów 100	A/781/878/J 04.04.1988
26	park w zespole pałacowym	j.w.	A/782/862/J 4.02.1985
27	obora w zespole pałacowym		A/787/1-4 29.05.2006
28	dom mieszkalny w zespole pałacowym		A/787/1-4 29.05.2006
29	stodoła w zespole pałacowym		A/787/1-4

			29.05.2006
30	spichlerz w zespole pałacowym		A/787/1-4 29.05.2006
31	otoczenie zabytku obory, budynku mieszkalnego, stodoły i spichlerza	dz. 291/1, 291/8, 291/10, 291/11, 291/12, 298/13, 298/14, 298/16	A/1909 29.03.2010
32	pałac myśliwski	111	A/783/1175/J 28.09.1994
33	park w zespole pałacu myśliwskiego	j.w.	A/784/912/J 15.06.1988

Gmina Podgórzyn		
B. Obiekty wpisane do ewidencji		
Lp.	Miejscowość Obiekt	Adres
Podgórzyn		
1	dom mieszkalno - gospodarczy	ul. Bujwida 14
2	dom mieszkalny	ul. Bujwida 17
3	dom mieszkalny	ul. Bujwida 18
4	dom mieszkalny	ul. Bujwida 22
5	komórka	j.w.
6	dom mieszkalny	ul. Dąbrowskiego 2
7	dom mieszkalny	ul. Ewangelicka 1
8	plebania	ul. Ewangelicka 2
9	dom mieszkalny	ul. Ewangelicka 4
10	dom mieszkalny	ul. Ewangelicka 5
11	dom mieszkalny	ul. Ewangelicka 8
12	dom mieszkalny	ul. Ewangelicka 9
13	dom mieszkalny	ul. Ewangelicka 12
14	dom mieszkalny	ul. Karskiego 8
15	dom mieszkalny	ul. Karskiego 10
16	dom mieszkalny	ul. Kościelna 1
17	dom mieszkalny	ul. Nawodna 1
18	dom mieszkalny	ul. Nawodna 4
19	dom mieszkalny	ul. Nawodna 6
20	dom mieszkalny	ul. Nawodna 9
21	dom mieszkalny	ul. Nawodna 10
22	dom mieszkalny	ul. Ogrodowa 2
23	dom mieszkalny	ul. Ogrodowa 4
24	stodoła	j.w.
25	stodoła	j.w.
26	stodoła	ul. Ogrodowa 6a
27	dom mieszkalny	ul. Ogrodowa 9
28	dom mieszkalny	ul. Ogrodowa 10
29	dom mieszkalny	ul. Ogrodowa 11
30	dom mieszkalny	ul. Ogrodowa 16
31	dom mieszkalny	ul. Zielona 2
32	dom mieszkalny	ul. Zielona 3
33	dom mieszkalny	ul. Zielona 4
34	dom mieszkalny	ul. Zielona 5
35	dom mieszkalny	ul. Zielona 6
36	dom mieszkalny	ul. Żołnierska 1
37	restauracja "Nad Stawami"	ul. Żołnierska 2
38	dom mieszkalny	ul. Żołnierska 5
39	dom mieszkalny	ul. Żołnierska 6
40	dom mieszkalny	ul. Żołnierska 11
41	dom mieszkalny	ul. Żołnierska 13

42	dom mieszkalny, ob. Urząd Gminy	ul. Żołnierska 14
43	dom mieszkalny	ul. Żołnierska 15
44	dom mieszkalny, ob. poczta	ul. Żołnierska 17
45	dom mieszkalny	ul. Żołnierska 18
46	dom mieszkalny	ul. Żołnierska 19
47	dom mieszkalny	ul. Żołnierska 21
48	dom mieszkalny	ul. Żołnierska 37
49	dom mieszkalny	ul. Żołnierska 39
50	dom mieszkalny	ul. Żołnierska 40
51	dom mieszkalny	ul. Żołnierska 42
52	dom mieszkalny	ul. Żołnierska 43
53	dom mieszkalny	ul. Żołnierska 44
54	dom mieszkalny	ul. Żołnierska 47
55	dom mieszkalny	ul. Żołnierska 48
56	dom mieszkalny	ul. Żołnierska 49
57	remiza strażacka	ul. Żołnierska 51
58	dom mieszkalny	ul. Żołnierska 52a
59	dom mieszkalny	ul. Żołnierska 55
60	dom mieszkalny	ul. Żołnierska 59
61	dom mieszkalny	ul. Żołnierska 60
62	dom mieszkalny	ul. Żołnierska 61
63	dom mieszkalny	ul. Żołnierska 62
64	dom mieszkalny	ul. Żołnierska 63
65	dom mieszkalny	ul. Żołnierska 64
66	dom mieszkalny	ul. Żołnierska 72
67	dom mieszkalny	ul. Żołnierska 73
68	dom mieszkalny	ul. Żołnierska 74
69	dom mieszkalny	ul. Żołnierska 75
70	dom mieszkalny	ul. Żołnierska 77
71	dom mieszkalny	ul. Żołnierska 83
72	dom mieszkalny	ul. Żołnierska 85
73	dom mieszkalny	ul. Żołnierska 87
74	dom mieszkalny	ul. Żołnierska 89
75	dom mieszkalny	ul. Żołnierska 91
76	dom mieszkalny	ul. Żołnierska 91a
77	dom mieszkalny	ul. Żołnierska 92
78	dom mieszkalny	ul. Żołnierska 99
79	dom mieszkalny	ul. Żołnierska 113
80	dom mieszkalny	ul. Żołnierska 119
Głębock		
81	remiza strażacka	
82	dom mieszkalny	Głębock 6
83	dom mieszkalny	Głębock 9
84	dom mieszkalny	Głębock 12
85	budynek gospodarczy	j.w.
86	dom mieszkalny	Głębock 15
87	dom mieszkalno - gospodarczy	Głębock 17
88	dom mieszkalny	Głębock 20
89	budynek gospodarczy	j.w.
90	dom mieszkalny	Głębock 23
91	dom mieszkalny	Głębock 24
92	dom mieszkalny	Głębock 25
93	dom mieszkalno - gospodarczy	Głębock 28
94	dom mieszkalno - gospodarczy	Głębock 37
Marczyce		
95	dom mieszkalny	Marczyce 9
96	remiza strażacka	
97	dom mieszkalny	Marczyce 1
98	dom mieszkalny	Marczyce 3
99	dom mieszkalny	Marczyce 7
100	dom mieszkalny	Marczyce 9
101	dom mieszkalny	Marczyce 10
102	dom mieszkalny	Marczyce 11
103	dom mieszkalny	Marczyce 13
104	dom mieszkalny	Marczyce 15
105	dom mieszkalny	Marczyce 16
106	dom mieszkalny	Marczyce 27
107	dom mieszkalny	Marczyce 32
108	dom mieszkalny	Marczyce 34
Miłków		
109	zespół pałacowy	
110	magazyn zbożowy	
111	dom mieszkalny	Miłków 1
112	dom mieszkalny	Miłków 2
113	dom mieszkalny	Miłków 3
114	dom mieszkalny	Miłków 4
115	dom mieszkalny	Miłków 5
116	dom mieszkalny	Miłków 7
117	dom mieszkalny	Miłków 11
118	dom mieszkalny	Miłków 12
119	dom mieszkalny	Miłków 15
120	dom mieszkalny	Miłków 17
121	dom mieszkalny	Miłków 18
122	dom mieszkalny	Miłków 19
123	dom mieszkalny	Miłków 21
124	dom mieszkalny	Miłków 23
125	dom mieszkalno - gospodarczy	Miłków 26
126	dom mieszkalny	Miłków 27
127	dom mieszkalny	Miłków 28a
128	dom mieszkalny	Miłków 30
129	dom mieszkalny	Miłków 31
130	dom mieszkalny	Miłków 34
131	dom mieszkalny	Miłków 35
132	dom mieszkalny	Miłków 40
133	dom mieszkalny	Miłków 43
134	dom mieszkalny	Miłków 47
135	dom mieszkalny	Miłków 48
136	dom mieszkalny	Miłków 49
137	dom mieszkalny	Miłków 51
138	dom mieszkalny	Miłków 52
139	dom mieszkalny	Miłków 53
140	dom mieszkalny	Miłków 54
141	dom mieszkalny	Miłków 55
142	dom mieszkalny	Miłków 56
143	dom mieszkalny	Miłków 58
144	dom mieszkalny	Miłków 59

145	dom mieszkalny	Milków 61
146	dom mieszkalny, ob. poczta	Wiejska 64
147	dworzec kolejowy	Wiejska 65
148	dom mieszkalny	Milków 65
149	dom mieszkalny	Milków 68
150	dom mieszkalny	Milków 69
151	dom mieszkalny, ob. Zakład Usług Komunalnych	Milków 70
152	dom mieszkalny	Milków 72
153	dom mieszkalny	Milków 74
154	willa, ob. restauracja i hotel	Wiejska 75
155	remiza strażacka	Milków 80
156	dom mieszkalny	Milków 82
157	dom mieszkalny	Milków 84
158	dom mieszkalny	Milków 86
159	dom mieszkalny	Milków 87
160	dom mieszkalny	Milków 88
161	komórka	j.w.
162	dom mieszkalny	Milków 90
163	dom mieszkalny	Milków 91
164	dom mieszkalny	Milków 92
165	dom mieszkalny	Milków 93
166	dom mieszkalny	Milków 96
167	dom mieszkalny	Milków 97
168	dom mieszkalny	Milków 100
169	dom mieszkalny	Milków 101
170	dom mieszkalny	Milków 107
171	dom mieszkalny	Milków 108
172	dom mieszkalny	Milków 111
173	dom mieszkalny	Milków 116
174	dom mieszkalny	Milków 119
175	dom mieszkalny	Milków 120
176	dom mieszkalny	Milków 121
177	dom mieszkalny	Milków 125
178	dom mieszkalny	Milków 127
179	dom mieszkalny	Milków 128
180	dom mieszkalny	Milków 133
181	dom mieszkalny	Milków 147
182	dom mieszkalny	Milków 150
183	dom mieszkalno - gospodarczy	Milków 152
184	dom mieszkalny	Milków 153
185	dom mieszkalny	Milków 156
186	dom mieszkalny	Milków 159
187	dom mieszkalny	Milków 164
188	dom mieszkalny	Milków 166
189	dom mieszkalny	Milków 167
190	dom mieszkalny	j.w.
191	dom mieszkalny	Milków 168
192	dom mieszkalny	Milków 187
193	dom mieszkalny	Milków 194
194	dom mieszkalny	Milków 195
195	dom mieszkalny	Milków 199
196	stacja transformatorowa	dz. 209 przy linii kolejowej

	Borowice	
197	dom mieszkalny "Małgosia"	Borowice 1
198	dom mieszkalny	Borowice 2
199	dom mieszkalny	Borowice 4
200	dom mieszkalny	Borowice 10
201	dom mieszkalny	Borowice 19
202	dom mieszkalny	Borowice 20
203	dom mieszkalno - gospodarczy	Borowice 23
204	DW "Limba"	Borowice 28
205	dom mieszkalny	Borowice 28 d
206	dom mieszkalny	Borowice 34
207	dom mieszkalny	Borowice 35
208	dom mieszkalny "Balbinka"	
209	dom mieszkalny	Borowice 40
210	nadleśnictwo	Borowice 65
	Przesieka	
211	dom mieszkalny	ul. Bukowy Gaj 1
212	dom mieszkalny	ul. Bukowy Gaj 3
213	dom mieszkalny	ul. Bukowy Gaj 5
214	dom mieszkalny	ul. Dolina Czerwienia 1
215	dom mieszkalny	ul. Dolina Czerwienia 2
216	dom mieszkalny	ul. Dolina Czerwienia 5
217	dom mieszkalny	ul. Dolina Czerwienia 6
218	dom mieszkalny	ul. Dolina Czerwienia 8
219	dom mieszkalny	ul. Dolina Czerwienia 10
220	dom wczasowy "Zielona Gospoda"	ul. Dolina Czerwienia 11
221	dom mieszkalny	ul. Dolina Czerwienia 12
222	dom mieszkalny	ul. Droga do wodospadu 8
223	dom mieszkalny	ul. Kamienna 1
224	dom mieszkalny	ul. Kamienna 2
225	dom mieszkalny	ul. Kamienna 3
226	dom mieszkalny	ul. Kamienna 4
227	dom mieszkalny	ul. Kamienna 7
228	dom mieszkalny	ul. Karkonoska 1
229	dom mieszkalny	ul. Karkonoska 2
230	dom mieszkalny	ul. Karkonoska 4
231	dom mieszkalny	ul. Karkonoska 5
232	dom mieszkalny	ul. Karkonoska 6
233	dom mieszkalny	ul. Karkonoska 7
234	dom mieszkalny	ul. Karkonoska 8
235	dom mieszkalny	ul. Karkonoska 9
236	dom mieszkalny	ul. Karkonoska 11
237	dom mieszkalny	ul. Karkonoska 12
238	dom mieszkalny	ul. Karkonoska 14
239	dom mieszkalny	ul. Karkonoska 16
240	dom mieszkalny	ul. Karkonoska 17
241	dom mieszkalny	ul. Karkonoska 18
242	dom mieszkalny	ul. Karkonoska 21
243	dom mieszkalny	ul. Karkonoska 22
244	dom mieszkalny	ul. Karkonoska 23
245	dom mieszkalny, ob. DW "Liczyrzepa"	ul. Karkonoska 25
246	dom mieszkalny, ob. DW "Złoty Widok"	ul. Karkonoska 26
247	dom mieszkalny, ob. Szkoła	ul. Karkonoska 27

248	dom mieszkalny	ul. Karkonoska 28	300	dom mieszkalny, ob. DW "Krasnoludki"	ul. Liczyrzepy 58
249	dom mieszkalny	j.w.	301	dom mieszkalny	ul. Liczyrzepy 73
250	dom mieszkalny	ul. Karkonoska 30	302	dom mieszkalny	ul. Liczyrzepy 79
251	dom mieszkalny	ul. Karkonoska 33	303	dom mieszkalny	ul. Liczyrzepy 83
252	dom mieszkalny	ul. Karkonoska 34	304	dom mieszkalny	ul. Muflonowa 1
253	dom mieszkalny	ul. Karkonoska 36	305	dom mieszkalny	ul. Muflonowa 8
254	dom mieszkalny	ul. Karkonoska 39	306	dom mieszkalny	ul. Muflonowa 9
255	dom mieszkalny, ob.. DW "Bogumił"	ul. Karkonoska 43	307	dom mieszkalny	ul. Muflonowa 9b
256	dom mieszkalny	ul. Karkonoska 44	308	dom mieszkalny	ul. Ogrodowa 1
257	dom mieszkalny, ob. DW "Barbara"	ul. Karkonoska 45	309	dom mieszkalny	ul. Ptasia 1
258	dom mieszkalny, ob. DW "Rębacz"	ul. Kręta 1	310	dom mieszkalny	ul. Ptasia 2
259	dom mieszkalny, ob. DW "Bałtyk"	ul. Kręta 2	311	dom mieszkalny	ul. Ptasia 5
260	dom mieszkalny	ul. Kręta 5	312	dom mieszkalny	ul. Sosnowa 1
261	dom mieszkalny	ul. Przeskok 1	313	dom mieszkalny	ul. Strumykowa 1
262	dom mieszkalny	ul. Na Skalkach 6	314	dom mieszkalny	ul. Strumykowa 2
263	dom mieszkalny	ul. Turystyczna 1	315	plebania, ob. dom mieszkalny	ul. św. Marcina 1
264	dom mieszkalny, ob. DW "Różana"	ul. Turystyczna 4	316	dom mieszkalny	ul. Tyrolska 8
265	dom mieszkalny	ul. Turystyczna 6	317	dom mieszkalny	ul. Tyrolska 10
266	dom mieszkalny	ul. Zachemska Droga 1	318	dom mieszkalny	ul. Tyrolska 14
267	dom mieszkalny	ul. Zachemska Droga 4	319	dom mieszkalny	ul. Tyrolska 16
268	dom mieszkalny	ul. Zachemska Droga 5	320	dom mieszkalny	ul. Wiosenna 2
269	dom mieszkalny	48	321	dom mieszkalny	ul. Wiosenna 10
270	dom mieszkalny	ul. Żółty Szlak 3	322	DW "Plastus"	
Sosnówka			323	DW "Jagienka"	
271	kapliczka przydrożna		324	DW "Watra"	
272	dom mieszkalny	św. Anny 3	325	DW "Zbyszeko"	
273	willa Leniuszek	ul. Bukowa 4	326	DW "Pyszałek"	ul. Bukowa 3
274	dom mieszkalny	ul. Bukowa 8	327	DW "Watra 2"	
275	dom mieszkalny	ul. Karkonoska 4	328	DW "Watra 5"	
276	dom mieszkalny	ul. Karkonoska 7	329	DW "Watra 7"	
277	dom mieszkalny	ul. Karkonoska 9	330	DW "Watra 4"	
278	dom mieszkalny	ul. Karkonoska 12	331	Dom Starców	
279	dom mieszkalny	ul. Karkonoska 21	Staniszków		
280	dom mieszkalny	ul. Karkonoska 28	332	zespół pałacowy I	
281	dom mieszkalny	ul. Liczyrzepy 1	333	budynki gospodarcze w zesp. pałacowym	Staniszków 23
282	dom mieszkalny	ul. Liczyrzepy 2	334	zespół pałacowy III	
283	dom mieszkalny	ul. Liczyrzepy 6, 6a	335	dom mieszkalny	Staniszków 3
284	dom mieszkalny	ul. Liczyrzepy 8	336	dom mieszkalny	Staniszków 8
285	dom mieszkalny	ul. Liczyrzepy 12	337	dom mieszkalny	Staniszków 10
286	dom mieszkalny	ul. Liczyrzepy 13	338	dom mieszkalny	Staniszków 11
287	dom mieszkalny	ul. Liczyrzepy 15	339	dom mieszkalny	Staniszków 17
288	dom mieszkalny	ul. Liczyrzepy 19	340	dom mieszkalny	Staniszków 19
289	dom mieszkalny	ul. Liczyrzepy 22	341	dom mieszkalny	Staniszków 21
290	dom mieszkalny	ul. Liczyrzepy 26	342	dom mieszkalny	Staniszków 25
291	dom mieszkalny	ul. Liczyrzepy 84	343	dom mieszkalny	Staniszków 26
292	dom mieszkalny	ul. Liczyrzepy 31	344	dom mieszkalny	Staniszków 27
293	dom mieszkalny	ul. Liczyrzepy 42	345	dom mieszkalny	Staniszków 29
294	dom mieszkalny	ul. Liczyrzepy 43	346	dom mieszkalny	Staniszków 35
295	dom mieszkalny	ul. Liczyrzepy 44	347	dom mieszkalny	Staniszków 36
296	dom mieszkalny	ul. Liczyrzepy 47	348	dom mieszkalny	Staniszków 43
297	dom mieszkalny	ul. Liczyrzepy 50	349	dom mieszkalny	Staniszków 44
298	dom mieszkalny	ul. Liczyrzepy 53	350	dom mieszkalny	Staniszków 45
299	dom mieszkalny	ul. Liczyrzepy 54	351	dom mieszkalny	Staniszków 45a

352	dom mieszkalny	Staniszów 53
353	dom mieszkalny	Staniszów 54
354	dom mieszkalny	Staniszów 58
355	dom mieszkalny	Staniszów 59
356	dom mieszkalny	Staniszów 61
357	dom mieszkalny	Staniszów 64
358	dom mieszkalny	Staniszów 69
359	dom mieszkalny	Staniszów 75
360	dom mieszkalny	Staniszów 80
361	dom mieszkalny	Staniszów 97
362	dom mieszkalny	Staniszów 98
363	dom mieszkalny	Staniszów 104
364	remiza strażacka	
Ściegny		
365	dom mieszkalny	Ściegny 12
366	dom mieszkalny	Ściegny 35
367	dom mieszkalny	Ściegny 39
368	dom mieszkalny	Ściegny 44
369	dom mieszkalno - gospodarczy	Ściegny 60
370	dom mieszkalny	Ściegny 67
371	dom mieszkalny	Ściegny 72
372	dom mieszkalny	Ściegny 73
373	dom mieszkalny	Ściegny 99
374	dom mieszkalny	Ściegny 100
375	dom mieszkalny	Ściegny 111
376	dom mieszkalny	Ściegny 112
377	dom mieszkalno - gospodarczy	Ściegny 113
378	dom mieszkalny	Ściegny 120
379	dom mieszkalny	Ściegny 127
380	dom mieszkalny	Ściegny 128
381	dom mieszkalny	Ściegny 129
382	dom mieszkalny	Ściegny 131
383	dom mieszkalny	Ściegny 132
384	dom mieszkalny	Ściegny 133
385	dom mieszkalny	Ściegny 135
386	dom mieszkalny	Ściegny 137
387	dom mieszkalny	Ściegny 140
388	dom mieszkalny	Ściegny 154
389	stodoła	Ściegny 159
390	dom mieszkalny	Ściegny 168
391	dom mieszkalny	Ściegny 174
392	dom mieszkalny	Ściegny 178

	Zachelmie	
393	Willa Ludomira Różyckiego "Pan Twardowski"	
394	DW "Storczyk"	
395	dom mieszkalny, ob. szkoła podstawowa	
396	dom mieszkalny	Zachelmie 1
397	dom mieszkalny	Zachelmie 3
398	dom mieszkalny	Zachelmie 4
399	dom mieszkalny	Zachelmie 5
400	dom mieszkalny	Zachelmie 7
401	dom mieszkalny	j.w.
402	dom mieszkalny	Zachelmie 8
403	dom mieszkalny	Zachelmie 10
404	dom mieszkalny	j.w.
405	dom mieszkalny	Zachelmie 13
406	dom mieszkalny	Zachelmie 14
407	dom mieszkalny	Zachelmie 17
408	dom mieszkalny	Zachelmie 18
409	dom mieszkalny	Zachelmie 19
410	dom mieszkalny	Zachelmie 19a
411	dom mieszkalny	Zachelmie 26
412	dom mieszkalny	Zachelmie 29
413	dom mieszkalny	Zachelmie 30
414	DW "Barbara"	Zachelmie 31
415	stodoła	
416	dom mieszkalny	Zachelmie 33
417	dom mieszkalny	Zachelmie 37
418	dom mieszkalny, ob. dom wczasowy	Zachelmie 38
419	dom mieszkalny	Zachelmie 39
420	dom mieszkalny, ob. dom wczasowy	Zachelmie 40
421	dom mieszkalny	Zachelmie 41
422	dom mieszkalny	Zachelmie 43
423	dom mieszkalny	Zachelmie 44
424	altanka	j.w.
425	dom mieszkalny	Zachelmie 58
426	dom mieszkalny	Zachelmie 61
427	dom mieszkalny	Zachelmie 62
428	dom mieszkalny	Zachelmie 63
429	dom mieszkalny	Zachelmie 64
430	dom mieszkalny	Zachelmie 69
431	dom mieszkalny, ob. Gospodarstwo agroturystyczne "Bajka"	Zachelmie 70
432	dom mieszkalny, ob. dom wczasowy	Zachelmie 72

Gmina Stara Kamienica			
A. Obiekty wpisane do rejestru			
Lp.	Miejscowość Obiekt	Adres	Nr rejestru Data wpisu
Stara Kamienica			
1	kościół parafialny pw. Ścięcia św. Jana Chrzcziciela		A/761/1142 10.10.1964
2	ruiny zamku		A/762/1424 23.09.1965
Barcinek			
3	pałac-ruina	Barcinek 131	A/751/661/J 07.10.1980
4	park przy pałacu górnym	j.w.	A/752/708/J 10.11.1981
5	kościół fil. pw. św. Michała Archanioła		A/750/1427 23.09.1965
Kopaniec			
6	kościół. pw. św. Antoniego		A/754/1141 10.10.1964
7	kaplica grobowa Braunów w zespole kościelnym		A/755/701/J 10.11.1981
Kromnów			
8	kościół fil. pw. św. Jerzego		A/756/1409 23.09.1965
9	kościół ewangelicki		A/757/982/J 02.10.1989
10	dom mieszkalno gospodarczy	Kromnów 19	A/6117 02.5.2019
Mała Kamienica			
11	Kościół pw. św. Barbary		A/573/1405 23.09.1965
Nowa Kamienica			
12	kościół pw. Ścięcia św. Jana Chrzcziciela		A/758/1415 23.09.1965
Rybnica			
13	ruiny zamku		A/759/961 13.11.1961
14	kościół paraf. p.w. św. Katarzyny		A/760/1418 23.09.1965
Antoniów			
15	dom mieszkalny	Antoniów 77	A/749/805/J 27.10.1983
Wojcieszyce			
16	kościół pow. św. Barbary		A/763/1426 23.09.1965
Gmina Stara Kamienica			
B. Obiekty wpisane do ewidencji			
Lp.	Miejscowość Obiekt	Adres	
Stara Kamienica			
1	plebania w zespole kościelnym	Stara Kamienica 150	
2	cmentarz parafialny		
3	mur cmentarny w zespole kościelnym		
4	kaplica przedpogrzebowa w zespole kościelnym		
5	cmentarz		
6	most na fosie zamkowej		
7	mur z bramą dawnego założenia pałacowo - parkowego		
8	park pałacowy		
9	most na Kamienicy	na drodze do Rybnicy	
10	most na Kamienicy		
11	most na Kamienicy	przy budynku nr 105	
12	wiadukt kolejowy	na drodze do Kromnowa	
13	wiadukt kolejowy	na drodze do Rybnicy	

14	zespół stacji kolejowej	
15	stacja kolejowa	
16	magazyn dróżnika	
17	nastawnia	
18	szalety	
19	magazyn stacyjny	
20	komórki I	
21	komórki II	
22	dom mieszkalno gospodarczy	Stara Kamienica 3
23	budynek gospodarczy	j.w.
24	dom mieszkalno gospodarczy	Stara Kamienica 5
25	dom mieszkalno gospodarczy	Stara Kamienica 7
26	dom mieszkalny	Stara Kamienica 11
27	dom mieszkalno gospodarczy	Stara Kamienica 12
28	dom mieszkalny	Stara Kamienica 14
29	zajazd, ob. budynek mieszkalny	Stara Kamienica 17
30	dom mieszkalno gospodarczy	Stara Kamienica 18
31	dom mieszkalno gospodarczy	Stara Kamienica 20
32	stodoła	Stara Kamienica 20a
33	dom mieszkalny	Stara Kamienica 21
34	obora	j.w.
35	stodoła	j.w.
36	dom mieszkalno gospodarczy	Stara Kamienica 22
37	dom mieszkalny	Stara Kamienica 23
38	dom mieszkalno gospodarczy	Stara Kamienica 25
39	dom mieszkalno gospodarczy	Stara Kamienica 28
40	dom mieszkalny	Stara Kamienica 29
41	budynek gospodarczy	j.w.
42	dom mieszkalny	Stara Kamienica 31
43	dom mieszkalny	Stara Kamienica 36
44	dom mieszkalny	Stara Kamienica 32
45	dom mieszkalny	Stara Kamienica 35
46	dom mieszkalny	Stara Kamienica 38
47	dom mieszkalno gospodarczy	Stara Kamienica 39
48	dom mieszkalno gospodarczy	Stara Kamienica 40
49	dom mieszkalno gospodarczy	Stara Kamienica 44
50	dom mieszkalny	Stara Kamienica 45
51	zajazd	Stara Kamienica 48
52	dom mieszkalny	Stara Kamienica 52
53	dom mieszkalny	Stara Kamienica 53
54	dom mieszkalny	Stara Kamienica 54
55	dom mieszkalny	Stara Kamienica 55
56	dom mieszkalno gospodarczy	Stara Kamienica 56
57	dom mieszkalno gospodarczy	Stara Kamienica 57
58	dom mieszkalno gospodarczy	Stara Kamienica 58
59	dom mieszkalny	Stara Kamienica 59
60	dom mieszkalny	Stara Kamienica 61
61	dom mieszkalny	Stara Kamienica 64
62	przedszkole	Stara Kamienica 65
63	dom mieszkalny	j.w.
64	stołówka	Stara Kamienica 66
65	budynek administracji	j.w.
66	szkoła	Stara Kamienica 70

67	szkoła	Stara Kamienica 71	120	dom mieszkalno gospodarczy	Stara Kamienica 163
68	biblioteka	Stara Kamienica 73	121	dom mieszkalno gospodarczy	Stara Kamienica 165
69	dom mieszkalno gospodarczy	Stara Kamienica 74	122	trafostacja	Stara Kamienica 165
70	dom mieszkalno gospodarczy	Stara Kamienica 75	123	dom mieszkalno gospodarczy	Stara Kamienica 168
71	dom mieszkalny	Stara Kamienica 76	124	dom mieszkalny	Stara Kamienica 171
72	dom mieszkalny	Stara Kamienica 77	125	dom mieszkalno gospodarczy	Stara Kamienica 172
73	dom mieszkalny	Stara Kamienica 78	126	dom mieszkalno gospodarczy	Stara Kamienica 173
74	dom mieszkalny	Stara Kamienica 81	127	dom mieszkalno gospodarczy	Stara Kamienica 174
75	pocztła	Stara Kamienica 82	128	dom mieszkalno gospodarczy	Stara Kamienica 178
76	dom mieszkalny	Stara Kamienica 83	129	budynek gospodarczy	j.w.
77	dom mieszkalno gospodarczy	Stara Kamienica 84	130	stodoła	j.w.
78	dom mieszkalny	Stara Kamienica 86	131	dom mieszkalno gospodarczy	Stara Kamienica 179
79	dom mieszkalno gospodarczy	Stara Kamienica 91	132	obora	j.w.
80	dom mieszkalno gospodarczy	Stara Kamienica 93	133	stodoła	j.w.
81	dom mieszkalny	Stara Kamienica 96	134	brama do zagrody	j.w.
82	dom mieszkalno gospodarczy	Stara Kamienica 100	135	dom mieszkalno gospodarczy	Stara Kamienica 181
83	dom mieszkalno gospodarczy	Stara Kamienica 101	136	dom mieszkalno gospodarczy	Stara Kamienica 184
84	dom mieszkalno gospodarczy	Stara Kamienica 103	137	dom mieszkalno gospodarczy	Stara Kamienica 190
85	stodoła w zespole	Stara Kamienica 103	138	dom mieszkalno gospodarczy	Stara Kamienica 192
86	dom mieszkalno gospodarczy	Stara Kamienica 105	139	dom mieszkalno gospodarczy	Stara Kamienica 194
87	dom mieszkalny	Stara Kamienica 114	140	dom mieszkalny	Stara Kamienica 195
88	dom mieszkalno gospodarczy	j.w.	141	dom mieszkalny	Stara Kamienica 200
89	dom mieszkalny	Stara Kamienica 117	142	dom mieszkalno gospodarczy	Stara Kamienica 203
90	dom mieszkalno gospodarczy	Stara Kamienica 118	143	dom mieszkalno gospodarczy	Stara Kamienica 207
91	młyn wodny	Stara Kamienica 119	144	dom mieszkalny	Stara Kamienica 211
92	dom mieszkalny	j.w.	145	dom mieszkalny	Stara Kamienica 212
93	dom mieszkalno gospodarczy	Stara Kamienica 120	146	dom mieszkalno gospodarczy	Stara Kamienica 214
94	dom mieszkalny	Stara Kamienica 121	147	dom mieszkalny	Stara Kamienica 215
95	dom mieszkalno gospodarczy	Stara Kamienica 123	148	dom mieszkalno gospodarczy	Stara Kamienica 217
96	dom mieszkalno gospodarczy	Stara Kamienica 125	149	dom mieszkalny	Stara Kamienica 224
97	dom mieszkalno gospodarczy	Stara Kamienica 127	150	altanka	j.w.
98	dom mieszkalno gospodarczy	Stara Kamienica 130	151	dom mieszkalny	Stara Kamienica 226
99	dom mieszkalny	Stara Kamienica 131	152	dom mieszkalno gospodarczy	Stara Kamienica 229
100	willa	Stara Kamienica 134	153	dom mieszkalno gospodarczy	Stara Kamienica 234
101	dom mieszkalno gospodarczy	Stara Kamienica 135	Barcinek		
102	budynek gospodarczy	j.w.	154	zespół pałacowy	
103	dom mieszkalny	Stara Kamienica 136	155	mur parkowy w zespole pałacowym	
104	dom mieszkalny	Stara Kamienica 138	156	oficyna mieszkalno-gospodarcza I w zespole -ruina	
105	zajazd	Stara Kamienica 139	157	oficyna mieszkalno-gospodarcza II w zespole -ruina	
106	dom mieszkalno gospodarczy	Stara Kamienica 141	158	oficyna mieszkalna w zespole pałacowym	
107	budynek gospodarczy	j.w.	159	cmentarz	
108	dom mieszkalno gospodarczy	Stara Kamienica 145	160	kaplica grobowa, ob. salka katechetyczna	
109	dom mieszkalno gospodarczy	Stara Kamienica 146	161	mur cmentarny	
110	dom mieszkalno gospodarczy	Stara Kamienica 147	162	zespół sanatoryjny	
111	dom mieszkalno gospodarczy	Stara Kamienica 148	163	dom mieszkalny, potem biura szpitala w zespole sanatoryjnym	
112	dom mieszkalno gospodarczy	Stara Kamienica 149	164	brama sanatorium MSW	
113	dom mieszkalno gospodarczy	Stara Kamienica 153	165	Oranżeria I w zespole sanatorium	
114	dom mieszkalno gospodarczy	Stara Kamienica 154	166	Oranżeria II w zespole sanatorium	
115	dom mieszkalny	Stara Kamienica 155	167	szpital specjalistyczny MSW w zespole sanatorium	
116	dom mieszkalno gospodarczy	Stara Kamienica 157	168	most drogowy	na rzece Kamienicy, prowadzący do dworu na posesji 131
117	dom mieszkalny	Stara Kamienica 159			
118	dom mieszkalny	Stara Kamienica 160			
119	dom mieszkalno gospodarczy	Stara Kamienica 162			

169	dom ludowy	
170	dom mieszkalno gospodarczy	Barcinek 1
171	dom mieszkalno gospodarczy	Barcinek 2
172	dom mieszkalny	Barcinek 6
173	dom mieszkalny	Barcinek 7
174	dom mieszkalny	Barcinek 8
175	dom mieszkalno gospodarczy	Barcinek 10
176	dom mieszkalny	Barcinek 11
177	dom mieszkalny	Barcinek 15
178	dom mieszkalny	Barcinek 16
179	dom mieszkalny	Barcinek 17a
180	dom mieszkalno gospodarczy	Barcinek 32
181	dom mieszkalny	Barcinek 34
182	dom mieszkalny	Barcinek 35
183	dom mieszkalny	Barcinek 38
184	dom mieszkalno gospodarczy	Barcinek 39
185	dom mieszkalny	Barcinek 40
186	dom mieszkalny	Barcinek 42
187	dom mieszkalny	Barcinek 46
189	dom mieszkalny	Barcinek 47
190	dom mieszkalno gospodarczy	j.w.
191	dom mieszkalny	Barcinek 50
192	dom mieszkalny	Barcinek 55
193	oficina	Barcinek 55a
194	dom mieszkalno gospodarczy	Barcinek 55
195	oficina	j.w.
196	dom mieszkalny	Barcinek 62
197	dom mieszkalno gospodarczy	Barcinek 63
198	dom mieszkalno gospodarczy	Barcinek 65
199	dom mieszkalno gospodarczy	Barcinek 69
200	dom mieszkalny	Barcinek 72
201	dom mieszkalno gospodarczy	Barcinek 73
202	dom mieszkalno gospodarczy	Barcinek 76
203	dom mieszkalny	Barcinek 81
204	dom mieszkalny	Barcinek 83
205	dom mieszkalny	Barcinek 84
206	dom mieszkalny	Barcinek 85
207	dom mieszkalno gospodarczy	Barcinek 92
208	dom mieszkalny	Barcinek 93
209	dom mieszkalno gospodarczy	Barcinek 94
210	dom mieszkalny	Barcinek 95
211	budynek gospodarczy	j.w.
212	dom mieszkalno gospodarczy	Barcinek 97
213	dom mieszkalno gospodarczy	Barcinek 98
214	dom mieszkalno gospodarczy	Barcinek 101
215	dom mieszkalno gospodarczy	Barcinek 106
216	dom mieszkalno gospodarczy	Barcinek 110
217	dom mieszkalno gospodarczy	Barcinek 112
218	dom mieszkalny	Barcinek 116
219	dom mieszkalno gospodarczy	Barcinek 125
220	dom mieszkalno gospodarczy	Barcinek 127
221	dom mieszkalny	Barcinek 132
223	oficina	Barcinek 133

224	stodoła	Barcinek 134
Chromiec		
225	strażnica straży pożarnej	Chromiec 2
226	dom mieszkalno gospodarczy	Chromiec 3
227	dom mieszkalny	Chromiec 4
228	dom mieszkalno gospodarczy	Chromiec 5
229	dom mieszkalno gospodarczy	Chromiec 6
230	dom mieszkalno gospodarczy	Chromiec 7
231	dom mieszkalno gospodarczy	Chromiec 8
232	dom mieszkalny	j.w.
233	budynek gospodarczy	Chromiec 9
234	dom mieszkalno gospodarczy	Chromiec 10
235	dom mieszkalno gospodarczy	Chromiec11
236	dom mieszkalno gospodarczy	Chromiec14
237	dom mieszkalno gospodarczy	Chromiec16
238	dom mieszkalno gospodarczy	Chromiec 17
239	dom mieszkalno gospodarczy	Chromiec 18
240	dom mieszkalno gospodarczy	Chromiec 19
241	dom mieszkalno gospodarczy	j.w.
242	obora	Chromiec 20
243	dom mieszkalno gospodarczy	Chromiec 24
244	dom mieszkalno gospodarczy	Chromiec 25
245	dom mieszkalno gospodarczy	Chromiec 26
246	dom mieszkalny	Chromiec 27
247	dom mieszkalno gospodarczy	Chromiec 28
248	dom mieszkalno gospodarczy	Chromiec 30
249	dom mieszkalny	Chromiec 32
250	dom mieszkalno gospodarczy	Chromiec 33
251	dom mieszkalno gospodarczy	Chromiec 36
252	dom mieszkalno gospodarczy	Chromiec 37
253	dom mieszkalno gospodarczy	Chromiec 38
254	budynek gospodarczy	j.w.
255	dom mieszkalno gospodarczy	Chromiec 39
256	dom mieszkalno gospodarczy	Chromiec 40
257	dom mieszkalno gospodarczy	Chromiec 41
258	dom mieszkalno gospodarczy	Chromiec 42
259	budynek gospodarczy	Chromiec 43
260	dom mieszkalno gospodarczy	Chromiec 45
261	dom mieszkalno gospodarczy	Chromiec 46
262	dom mieszkalno gospodarczy	Chromiec 48
263	dom mieszkalno gospodarczy	Chromiec 50
264	dom mieszkalno gospodarczy	Chromiec 51
265	dom mieszkalno gospodarczy	Chromiec 52
266	dom mieszkalno gospodarczy	Chromiec 53
267	dom mieszkalno gospodarczy	Chromiec 54
268	dom mieszkalno gospodarczy	Chromiec 56
269	dom mieszkalno gospodarczy	Chromiec 59
270	dom mieszkalno gospodarczy	Chromiec 60
271	dom mieszkalno gospodarczy	Chromiec 62
272	dom mieszkalno gospodarczy	Chromiec 63
273	dom mieszkalno gospodarczy	Chromiec 65
274	dom mieszkalno gospodarczy	Chromiec 66
275	dom mieszkalny	Chromiec 67

276	dom mieszkalno gospodarczy	Chromiec 68
277	dom mieszkalno gospodarczy	Chromiec 70
278	dom mieszkalno gospodarczy	Chromiec 71
279	dom mieszkalno gospodarczy	Chromiec 75
280	dom mieszkalno gospodarczy	Chromiec 78
281	dom mieszkalno gospodarczy	Chromiec 79
282	budynek gospodarczy	j.w.
283	dom mieszkalno gospodarczy	Chromiec 80
Kopaniec		
284	zespół kościelny	
285	kostnica w zespole kościelnym	
286	mur cmentarny z bramą w zesp. kościelnym	
287	cmentarz parafialny w zesp. kościelnym	
288	pałac	
289	park pałacowy	
290	dom mieszkalno gospodarczy	Kopaniec 1
291	dom mieszkalno gospodarczy	Kopaniec 2
292	budynek gospodarczy	Kopaniec 3
293	dom mieszkalno gospodarczy	Kopaniec 7
294	dom mieszkalno gospodarczy	Kopaniec 9
295	dom mieszkalno gospodarczy	Kopaniec 16
296	dom mieszkalny	Kopaniec 18
297	dom mieszkalny	Kopaniec 20
298	dom mieszkalny	Kopaniec 25
299	dom mieszkalno gospodarczy	Kopaniec 28
300	dom mieszkalno gospodarczy	Kopaniec 31
301	dom mieszkalno gospodarczy	Kopaniec 38
302	dom mieszkalno gospodarczy	Kopaniec 39
303	pensjonat "Willa pod zegarem"	Kopaniec 40
304	dom mieszkalny	Kopaniec 43
305	dom mieszkalno gospodarczy	Kopaniec 45
306	dom mieszkalno gospodarczy	Kopaniec 50
307	dom mieszkalno gospodarczy	Kopaniec 51
308	dom mieszkalno gospodarczy	Kopaniec 55
309	dom mieszkalno gospodarczy	Kopaniec 56
310	dom mieszkalno gospodarczy	Kopaniec 57
311	budynek gospodarczy	j.w.
312	stodoła	j.w.
313	dom mieszkalno gospodarczy	Kopaniec 59
314	dom mieszkalno gospodarczy	Kopaniec 60
315	dom mieszkalno gospodarczy	Kopaniec 65
316	dom mieszkalny	j.w.
317	dom mieszkalno gospodarczy	Kopaniec 66
318	dom mieszkalno gospodarczy	Kopaniec 67
319	dom mieszkalny	Kopaniec 67a
320	dom mieszkalno gospodarczy	Kopaniec 68
321	dom mieszkalny	Kopaniec 74
322	dom mieszkalno gospodarczy	Kopaniec 84
323	dom mieszkalno gospodarczy	Kopaniec 85
324	dom mieszkalno gospodarczy	Kopaniec 86
325	stodoła w zespole	j.w.
326	dom mieszkalno gospodarczy	Kopaniec 98
327	dom mieszkalno gospodarczy	Kopaniec 104
328	dom mieszkalno gospodarczy	Kopaniec 107
329	dom mieszkalno gospodarczy	Kopaniec 108
330	dom mieszkalno gospodarczy	Kopaniec 110
331	dom mieszkalny	Kopaniec 115
332	dom mieszkalno gospodarczy	Kopaniec 119
333	dom mieszkalno gospodarczy	Kopaniec 117
334	dom mieszkalno gospodarczy	Kopaniec 122
335	dom mieszkalno gospodarczy	Kopaniec 124
336	dom mieszkalno gospodarczy	Kopaniec 125
337	dom mieszkalno gospodarczy	Kopaniec 126
338	slup ogłoszeniowy	obok nr 126
339	dom mieszkalno gospodarczy	Kopaniec 127
340	dom mieszkalno gospodarczy	Kopaniec 130
341	dom mieszkalno gospodarczy	Kopaniec 131
342	gościniec, ob. dom mieszkalno gospodarczy	Kopaniec 137
343	budynek gospodarczy	j.w.
344	dom mieszkalny	Kopaniec 139
345	dom mieszkalno gospodarczy	Kopaniec 140
346	dom mieszkalno gospodarczy	Kopaniec 142
347	dom mieszkalno gospodarczy	Kopaniec 145
348	dom mieszkalno gospodarczy	Kopaniec 146
349	dom mieszkalny	Kopaniec 149
350	dom mieszkalno gospodarczy	Kopaniec 151
351	dom mieszkalny	Kopaniec 153
352	dom mieszkalno gospodarczy	Kopaniec 157
353	dom mieszkalno gospodarczy	Kopaniec 158
Międzyzlesie		
354	dom mieszkalno gospodarczy	Międzyzlesie 1
355	budynek gospodarczy	Międzyzlesie 2
356	dom mieszkalno gospodarczy	Międzyzlesie 3
Kromnów		
357	cmentarz kościelny	
358	mur cmentarny z bramą	
359	dom mieszkalny	Kromnów 1a
360	trafostacja	
361	dom mieszkalno gospodarczy	Kopaniec 4
362	dom mieszkalny	Kopaniec 6
363	dom mieszkalno gospodarczy	Kopaniec 5
364	dom mieszkalno gospodarczy	Kopaniec 7
365	dom mieszkalno gospodarczy	Kopaniec 8
366	stodoła	j.w.
367	dom mieszkalno gospodarczy	Kopaniec 10
368	dom mieszkalno gospodarczy	Kopaniec 11
369	dom mieszkalno gospodarczy	Kopaniec 13
370	dom mieszkalno gospodarczy	Kopaniec 17
371	dom mieszkalno gospodarczy	j.w.
372	dom mieszkalno gospodarczy	Kopaniec 18
373	dom mieszkalny	Kopaniec 23
374	dom mieszkalny	Kopaniec 24
375	dom mieszkalno gospodarczy	Kopaniec 25
376	wozownia	j.w.
377	dom mieszkalno gospodarczy	Kopaniec 28
378	dom mieszkalno gospodarczy	Kopaniec 29

379	dom mieszkalno gospodarczy	Kopaniec 30
380	stodoła	j.w.
381	dom mieszkalno gospodarczy	Kopaniec 31
382	dom mieszkalno gospodarczy	Kopaniec 32
383	budynek gospodarczy	j.w.
384	most na pole	na przeciw nr 32A
385	dom mieszkalno gospodarczy	Kopaniec 33
386	dom mieszkalno gospodarczy	Kopaniec 34
387	dom mieszkalno gospodarczy	Kopaniec 35
388	dom mieszkalno gospodarczy	Kopaniec 36
389	dom mieszkalno gospodarczy	Kopaniec 38
390	dom mieszkalny	Kopaniec 39
391	dom mieszkalno gospodarczy	Kopaniec 40
392	dom mieszkalny	Kopaniec 41
393	dom mieszkalno gospodarczy	Kopaniec 44
394	szkoła podstawowa	Kopaniec 47
395	dom mieszkalno gospodarczy	Kopaniec 48
396	dom mieszkalno gospodarczy	Kopaniec 49
397	dom mieszkalno gospodarczy	Kopaniec 50
398	dom mieszkalno gospodarczy	Kopaniec 51
399	dom mieszkalno gospodarczy	Kopaniec 52
400	dom mieszkalno gospodarczy	Kopaniec 53
401	dom mieszkalno gospodarczy	Kopaniec 56
402	dom mieszkalny	Kopaniec 59
403	dom mieszkalno gospodarczy	Kopaniec 61
404	dom mieszkalny	Kopaniec 62
405	dom mieszkalno gospodarczy	Kopaniec 68
406	dom mieszkalno gospodarczy	Kopaniec 69
407	dom mieszkalno gospodarczy	Kopaniec 70
408	dom mieszkalno gospodarczy	Kopaniec 72
409	dom mieszkalno gospodarczy	Kopaniec 75
410	dom mieszkalno gospodarczy	Kopaniec 76
411	dom mieszkalny	Kopaniec 78
412	dom mieszkalny	Kopaniec 80
413	dom mieszkalno gospodarczy	Kopaniec 81
414	dom mieszkalno gospodarczy	Kopaniec 82
415	dom mieszkalno gospodarczy	Kopaniec 83
416	dom mieszkalno gospodarczy	Kopaniec 85
417	dom mieszkalno gospodarczy	Kopaniec 86
418	dom mieszkalno gospodarczy	Kopaniec 88
419	dom mieszkalno gospodarczy	Kopaniec 89
420	dom mieszkalno gospodarczy	Kopaniec 93
Mała Kamienica		
421	mur cmentarny z bramą	
422	cmentarz	
423	dom mieszkalno gospodarczy	Mała Kamienica 1
424	dom mieszkalny	Mała Kamienica 5
425	dom mieszkalno gospodarczy	Mała Kamienica 6
426	dom mieszkalno gospodarczy	Mała Kamienica 8
427	dom mieszkalny	Mała Kamienica 13
428	dom mieszkalny	Mała Kamienica 15
429	dom mieszkalno gospodarczy	Mała Kamienica 17
430	dom mieszkalno gospodarczy	Mała Kamienica 18
431	stodoła w zespole	j.w.
432	dom mieszkalno gospodarczy	Mała Kamienica 21
433	dom mieszkalno gospodarczy	Mała Kamienica 22
434	stodoła w zespole	j.w.
435	dom mieszkalny	Mała Kamienica 23
436	dom mieszkalno gospodarczy	Mała Kamienica 24
437	dom mieszkalno gospodarczy	Mała Kamienica 27
438	dom mieszkalny	Mała Kamienica 29
439	obora	j.w.
440	dom mieszkalny	Mała Kamienica 30
441	budynek gospodarczy	Mała Kamienica 31
442	dom mieszkalno gospodarczy	Mała Kamienica 31a
443	sklep	Mała Kamienica 31b
444	dom mieszkalno gospodarczy	Mała Kamienica 32
445	dom mieszkalno gospodarczy	Mała Kamienica 38
446	dom mieszkalno gospodarczy	Mała Kamienica 40
447	dom mieszkalno gospodarczy	Mała Kamienica 41
448	dom mieszkalny	Mała Kamienica 45
449	dom mieszkalno gospodarczy	Mała Kamienica 46
450	dom mieszkalno gospodarczy	Mała Kamienica 49
451	dom mieszkalno gospodarczy	Mała Kamienica 51
452	dom mieszkalno gospodarczy	Mała Kamienica 55
453	dom mieszkalno gospodarczy	Mała Kamienica 58
454	dom mieszkalno gospodarczy	Mała Kamienica 59
455	dom mieszkalno gospodarczy	Mała Kamienica 56
456	dom mieszkalno gospodarczy	Mała Kamienica 66
457	dom mieszkalny	Mała Kamienica 70
458	dom mieszkalno gospodarczy	Mała Kamienica 71
459	dom mieszkalno gospodarczy	Mała Kamienica 74
460	dom mieszkalny	Mała Kamienica 76
461	dom mieszkalno gospodarczy	Mała Kamienica 77
462	budynek gospodarczy	j.w.
463	dom mieszkalno gospodarczy	Mała Kamienica 79
464	dom mieszkalno gospodarczy	Mała Kamienica 81
465	dom mieszkalno gospodarczy	Mała Kamienica 84
466	dom mieszkalno gospodarczy	Mała Kamienica 85
467	dom mieszkalno gospodarczy	Mała Kamienica 90
468	dom mieszkalno gospodarczy	Mała Kamienica 91
469	dom mieszkalno gospodarczy	j.w.
470	stodoła	j.w.
471	dom mieszkalno gospodarczy	Mała Kamienica 92
472	dom mieszkalny	Mała Kamienica 95
473	dom mieszkalny	Mała Kamienica 96
474	dom mieszkalny	Mała Kamienica 97
475	dom mieszkalny	Mała Kamienica 98
Rybnica		
476	zadrzewienie przy ruinach	
477	mur cmentarny	
478	kaplica przedpogrzebowa	
479	kościół ewangelicki	
480	cmentarz ewangelicki, ob. katolicki	
481	mur cmentarny z bramą	
482	szkoła podstawowa	

483	zespół stacji kolejowej		535	dom mieszkalny	Rybnica 73
484	stacja kolejowa, ob. bud. mieszkalny		536	dom mieszkalno gospodarczy	Rybnica 76
485	magazyn w zespole stacji kolejowej		537	budynek gospodarczy	j.w.
486	szalety w zespole stacji kolejowej		538	dom mieszkalno gospodarczy	Rybnica 79
487	dom mieszkalny nr 2 w zesp. Stacji kolejowej		539	dom mieszkalno gospodarczy	Rybnica 80
488	dom mieszkalny nr 3 w zespole stacji kolejowej		540	budynek gospodarczy	j.w.
489	wiadukt kolejowy	na drodze do Starej Kamienicy	541	dom mieszkalno gospodarczy	Rybnica 81
490	wiadukt kolejowy	przy stacji PKP	542	dom mieszkalno gospodarczy	Rybnica 86
491	wiadukt kolejowy		543	dom mieszkalno gospodarczy	Rybnica 87
492	wiadukt kolejowy	niedaleko budynku nr 103	544	dom mieszkalno gospodarczy	Rybnica 89
493	wiadukt drogowy	niedaleko budynku nr 29	545	dom mieszkalno gospodarczy	Rybnica 90
494	dom mieszkalno gospodarczy	Rybnica 1	546	dom mieszkalno gospodarczy	Rybnica 92
495	stodoła	j.w.	547	dom mieszkalno gospodarczy	Rybnica 98
496	dom mieszkalno gospodarczy	Rybnica 2	548	budynek gospodarczy	j.w.
497	budynek gospodarczy	j.w.	549	dom mieszkalno gospodarczy	Rybnica 99
498	dom mieszkalno gospodarczy	Rybnica 5	550	dom mieszkalno gospodarczy	Rybnica 101
499	dom mieszkalno gospodarczy	Rybnica 7	551	dom mieszkalno gospodarczy	Rybnica 102
500	dom mieszkalno gospodarczy	Rybnica 8	552	dom mieszkalno gospodarczy	Rybnica 103
501	budynek gospodarczy	Rybnica 9	553	dom mieszkalno gospodarczy	Rybnica 104
502	budynek gospodarczy	j.w.	554	dom mieszkalno gospodarczy	Rybnica 118
503	dom mieszkalno gospodarczy	Rybnica 14	555	dom mieszkalny	Rybnica 119
504	dom mieszkalno gospodarczy	Rybnica 15	556	dom mieszkalny	j.w.
505	dom mieszkalno gospodarczy	Rybnica 16	557	dom mieszkalno gospodarczy	Rybnica 124
506	dom mieszkalno gospodarczy	Rybnica 19	558	dom mieszkalno gospodarczy	Rybnica 125
507	dom mieszkalno gospodarczy	Rybnica 20	559	dom mieszkalno gospodarczy	Rybnica 126
508	dom mieszkalno gospodarczy	Rybnica 23	560	dom mieszkalno gospodarczy	Rybnica 127
509	dom mieszkalno gospodarczy	Rybnica 26	561	dom mieszkalno gospodarczy	Rybnica 133
510	stodoła	j.w.	562	dom mieszkalno gospodarczy	Rybnica 136
511	dom mieszkalno gospodarczy	Rybnica 30	563	dom mieszkalno gospodarczy	Rybnica 140
512	dom mieszkalno gospodarczy	Rybnica 32	564	dom mieszkalno gospodarczy	Rybnica 141
513	dom mieszkalno gospodarczy	Rybnica 33	565	dom mieszkalno gospodarczy	Rybnica 146
514	stodoła	j.w.	566	dom mieszkalno gospodarczy	Rybnica 148
515	dom mieszkalno gospodarczy	Rybnica 37	567	budynek gospodarczy	j.w.
516	dom mieszkalno gospodarczy	Rybnica 42	568	dom mieszkalny	Rybnica 153
517	dom mieszkalny	Rybnica 43	569	dom mieszkalno gospodarczy	Rybnica 158
518	dom mieszkalno gospodarczy	Rybnica 46	570	dom mieszkalno gospodarczy	Rybnica 161
519	dom mieszkalny	Rybnica 47	571	budynek gospodarczy	j.w.
520	dom mieszkalno gospodarczy	Rybnica 49	572	stodoła	j.w.
521	stodoła	j.w.	573	dom mieszkalno gospodarczy	Rybnica 162
522	obora	j.w.	574	dom mieszkalno gospodarczy	Rybnica 163
523	dom mieszkalny	Rybnica 50	575	dom mieszkalno gospodarczy	Rybnica 165
524	dom mieszkalny	Rybnica 53	576	dom mieszkalno gospodarczy	Rybnica 166
525	dom mieszkalno gospodarczy	Rybnica 57	577	dom mieszkalno gospodarczy	j.w.
526	obora	j.w.	578	willa	j.w.
527	stodoła	j.w.	Antoniów		
528	dom mieszkalny	Rybnica 59	579	pensjonat	Antoniów 1
529	dom mieszkalno gospodarczy	Rybnica 61	580	dom mieszkalny	Antoniów 3
530	dom mieszkalno gospodarczy	Rybnica 62	581	dom mieszkalno gospodarczy	Antoniów 4
531	dom mieszkalno gospodarczy	Rybnica 63	582	dom mieszkalno gospodarczy	Antoniów 5
532	dom mieszkalny	Rybnica 66	583	dom mieszkalno gospodarczy	Antoniów 6
533	dom mieszkalno gospodarczy	Rybnica 67	584	dom mieszkalno gospodarczy	Antoniów 8
534	dom mieszkalny	Rybnica 70	585	dom mieszkalno gospodarczy	Antoniów 9
			586	dom mieszkalno gospodarczy	Antoniów 10

587	dom mieszkalno gospodarczy	Antoniów 11
588	dom mieszkalno gospodarczy	Antoniów 12
589	dom mieszkalno gospodarczy	Antoniów 13
590	dom mieszkalno gospodarczy	Antoniów 14
591	szkoła	Antoniów 15
592	dom mieszkalno gospodarczy	Antoniów 16
593	dom mieszkalno gospodarczy	Antoniów 17
594	dom mieszkalno gospodarczy	Antoniów 18
595	dom mieszkalno gospodarczy	j.w.
596	dom mieszkalny	Antoniów 19
597	dom mieszkalno gospodarczy	Antoniów 20
598	dom mieszkalno gospodarczy	Antoniów 21
599	dom mieszkalno gospodarczy	Antoniów 22
600	dom mieszkalny	Antoniów 24
601	budynek gospodarczy	j.w.
602	dom mieszkalno gospodarczy	Antoniów 25
603	obora	j.w.
604	dom mieszkalno gospodarczy	Antoniów 26
605	dom mieszkalno gospodarczy	Antoniów 27
606	budynek gospodarczy	Antoniów 28
607	dom mieszkalno gospodarczy	Antoniów 29
608	dom mieszkalno gospodarczy	Antoniów 30
609	dom mieszkalno gospodarczy	Antoniów 32
610	dom mieszkalno gospodarczy	Antoniów 33
611	dom mieszkalno gospodarczy	Antoniów 34
612	dom mieszkalno gospodarczy	Antoniów 35
613	dom mieszkalno gospodarczy	Antoniów 37
614	dom mieszkalno gospodarczy	Antoniów 42
615	dom mieszkalno gospodarczy	Antoniów 49
616	leśniczówka	Antoniów 70
617	dom mieszkalno gospodarczy	Antoniów 76
618	dom mieszkalno gospodarczy	Antoniów 78
619	dom mieszkalno gospodarczy	Antoniów 80
620	dom mieszkalny	Antoniów 82
621	dom mieszkalno gospodarczy	Antoniów 83
622	dom mieszkalno gospodarczy	Antoniów 84
623	dom mieszkalno gospodarczy	Antoniów 86
624	dom mieszkalno gospodarczy	Antoniów 87
625	stodoła	j.w.
Wojcieszycze		
626	plebania	Wojcieszycze 160
627	mur cmentarny z bramą	
628	zespół cmentarza ewangelickiego	
629	cmentarz ewangelicki	
630	kaplica cmentarna w zespole cmentarza ewangelickiego	
631	kaplica grobowa I w zespole cmentarza ewangelickiego	
632	kaplica grobowa II w zespole cmentarza ewangelickiego	
633	dom mieszkalny	Wojcieszycze 1
634	dom mieszkalno gospodarczy	j.w.
635	dom mieszkalny	Wojcieszycze 4
636	dom mieszkalny	Wojcieszycze 6
637	budynek gospodarczy	Wojcieszycze 6a

638	dom mieszkalny	Wojcieszycze 11
639	dom mieszkalny	Wojcieszycze 14
640	dom mieszkalno gospodarczy	Wojcieszycze 15
641	dom mieszkalno gospodarczy	Wojcieszycze 17
642	dom mieszkalno gospodarczy	Wojcieszycze 24
643	dom mieszkalno gospodarczy	Wojcieszycze 30
644	dom mieszkalno gospodarczy	Wojcieszycze 31
645	dom mieszkalno gospodarczy	Wojcieszycze 33
646	dom mieszkalno gospodarczy	Wojcieszycze 35
647	dom mieszkalno gospodarczy	Wojcieszycze 36
648	dom mieszkalno gospodarczy	Wojcieszycze 40
649	dom mieszkalno gospodarczy	Wojcieszycze 42
650	dom mieszkalno gospodarczy	Wojcieszycze 48
651	dom mieszkalno gospodarczy	Wojcieszycze 49
652	dom mieszkalny	Wojcieszycze 54
653	dom mieszkalny	Wojcieszycze 55
654	dom mieszkalno gospodarczy	Wojcieszycze 59
655	dom mieszkalno gospodarczy	Wojcieszycze 64
656	dom mieszkalno gospodarczy	Wojcieszycze 65
657	dom mieszkalno gospodarczy	Wojcieszycze 68
658	dom mieszkalno gospodarczy	Wojcieszycze 70
659	dom mieszkalno gospodarczy	Wojcieszycze 71
660	dom mieszkalno gospodarczy	j.w.
661	dom mieszkalno gospodarczy	Wojcieszycze 74
662	dom mieszkalny	Wojcieszycze 81
663	dom mieszkalny	Wojcieszycze 85
664	dom mieszkalno gospodarczy	Wojcieszycze 99
665	dom mieszkalny	Wojcieszycze 100
666	łamus	j.w.
667	dom mieszkalny	Wojcieszycze 103
668	dom mieszkalno gospodarczy	Wojcieszycze 106
669	dom mieszkalny	Wojcieszycze 107
670	szkoła podstawowa	j.w.
671	dom mieszkalno gospodarczy	Wojcieszycze 108
672	dom mieszkalny	Wojcieszycze 116
673	dom mieszkalny	j.w.
674	dom mieszkalny	Wojcieszycze 117
675	dom mieszkalny	Wojcieszycze 120
676	dom mieszkalno gospodarczy	Wojcieszycze 124
677	dom mieszkalno gospodarczy	Wojcieszycze 126
678	dom mieszkalno gospodarczy	Wojcieszycze 127
679	dom mieszkalny	Wojcieszycze 128
680	dom mieszkalno gospodarczy	Wojcieszycze 130
682	dom mieszkalno gospodarczy	Wojcieszycze 135
683	dom mieszkalno gospodarczy	j.w.
684	dom mieszkalny	Wojcieszycze 136
685	dom mieszkalno gospodarczy	j.w.
685	dom mieszkalny	Wojcieszycze 143
686	dom mieszkalno gospodarczy	Wojcieszycze 146
687	dom mieszkalno gospodarczy	Wojcieszycze 156
688	dom mieszkalno gospodarczy	Wojcieszycze 160
689	dom mieszkalny	Wojcieszycze 161
690	dom mieszkalny	Wojcieszycze 164

691	dom mieszkalny	Wojcieszycze 166	705	dom mieszkalno gospodarczy	Wojcieszycze 203
692	dom mieszkalno gospodarczy	Wojcieszycze 168	706	dom mieszkalno gospodarczy	Wojcieszycze 204
693	dom mieszkalno gospodarczy	Wojcieszycze 172	707	dom mieszkalno gospodarczy	Wojcieszycze 205
694	dom mieszkalno gospodarczy	Wojcieszycze 173	708	dom mieszkalno gospodarczy	Wojcieszycze 206
695	dom mieszkalno gospodarczy	Wojcieszycze 174	709	dom mieszkalno gospodarczy	Wojcieszycze 208
696	dom mieszkalny	Wojcieszycze 175	710	dom mieszkalno gospodarczy	Wojcieszycze 209
697	dom mieszkalny	Wojcieszycze 179	711	dom mieszkalno gospodarczy	Wojcieszycze 213
698	dom mieszkalny	Wojcieszycze 180	712	dom mieszkalno gospodarczy	Wojcieszycze 214
699	dom mieszkalno gospodarczy	Wojcieszycze 182	713	dom mieszkalno gospodarczy	Wojcieszycze 215
700	dom mieszkalny	Wojcieszycze 190	714	dom mieszkalno gospodarczy	Wojcieszycze 216
701	dom mieszkalny	Wojcieszycze 191	715	dom mieszkalno gospodarczy	Wojcieszycze 217
702	dom mieszkalno gospodarczy	Wojcieszycze 193	716	dom mieszkalno gospodarczy	Wojcieszycze 220
703	dom mieszkalny	Wojcieszycze 200	717	dom mieszkalno gospodarczy	Wojcieszycze 221
704	budynek gospodarczy	Wojcieszycze 200a	718	trafostacja	

Szklarska Poręba

A. Obiekty wpisane do rejestru

Lp.	Obiekt	Adres	Nr rejestru Data wpisu
1	miasto		A/1815/611/J 26.02.1980
2	kościół pomocniczy MB Różańcowej	ul. Piastowska	A/2141/1099/J 04.02.1992
3	cmentarz przy kościele MB Różańcowej	ul. Piastowska	A/2141/1099/J 04.02.1992
4	Kościół pw. Niepokalanego Serca NMP, d. ewangelicki	ul. Piastowska	A/2142/1100/J 04.02.1992
5	cmentarz poewangelicki		A/2143/868/J 22.02.1985
6	kościół pw. Bożego Ciała	ul. Franciszkańska	A/5980 13.10.2015
7	plebania parafii Bożego Ciała		A/2143/868/J 22.02.1985
8	kościół św. Maksymiliana Marii Kolbego, d. Kaplica	ul. Mickiewicza dz. 22	A/6213 04.14.2022
9	budynek fabryczny huty "Julia"		A/5475/1007 10.12.1963
10	młyn św. Łukasza, ob. PUB "Młyn Łukasza"	ul. 1-go Maja 16	A/5584/1231/J 25.08.1995
11	pensjonat	ul. 1-go Maja 64	A/5522/1344/J 21.09.1998
12	dom Carla i Gerharda Hauptmanów, ob. muzeum	ul. 11-go listopada 23	A/5620/936/J 17.11.1988
13	park przy willi Hauptmanna	j.w.	A/5631/888/J 09.02.1987
14	dom mieszkalny	ul. 11-go listopada 24	A/5666/759/J 24.05.1982
15	dom mieszkalny, ob. dom wczasowy	ul. Caritas 2	A/5760/1114/J 04.11.1992
16	dom mieszkalny	ul. Cicha 2	A/5762/1110/J 28.09.1992
17	dom mieszkalny	ul. Cicha 4	A/5766/1083/J 05.09.1991
18	willa	ul. Cicha 8	A/5763/1109/J 28.09.1992
19	dom mieszkalny	ul. Górna 10	A/1018 17.08.2007
20	dom mieszkalny	ul. Kilińskiego 17	A/5761/1111/J 28.09.1992
21	DW "Husarz"	ul. Kilińskiego 18	A/5752/1132/J 24.03.1993
22	wozownia, ob. budynek mieszkalny	j.w.	A/5739/1149/J 09.08.1993
23	ogród przy willi	j.w.	A/5561/1270/J 02.08.1996
24	Muzeum Mineralów	ul. Kilińskiego 20	A/5533/1327/J 14.01.1998
25	budynek stacyjny	ul. Kolejowa dz 1/2	A/6017 08.10.2016
26	dom mieszkalny, d.dom Boelschego	ul. Muzealna 5	416/A/04 27.10.2004
27	dom mieszkalny	ul. Odrodzenia 1	A/5818 12.04.2012
28	pensjonat	ul. Orzeszkowej 6	9/A/00 21.02.2000
29	pensjonat	ul. Orzeszkowej 8	10/A/00 21.02.2000
30	dom mieszkalny	ul. Sikorskiego 1	A/1088 15.11.2008
31	willa, d. pensjonat	ul. Wolności 10	A/5900 12.02.2014

Szklarska Poręba

B. Obiekty wpisane do ewidencji

Lp.	Obiekt	Adres
1	cmentarz komunalny w pobliżu kościoła Bożego Ciała	
2	plebania parafii Bożego Ciała	
3	obora przy plebanii	

4	kościół Metodystów Dnia Siódmego	
5	dworzec kolejowy Szklarska Poręba Górna	
6	dom mieszkalny	ul. 1-go Maja 3
7	dom mieszkalny	ul. 1-go Maja 4
8	dom mieszkalny	ul. 1-go Maja 6
9	dom mieszkalny	ul. 1-go Maja 7
10	dom mieszkalny	ul. 1-go Maja 9
11	dom mieszkalny	ul. 1-go Maja 10
12	dom mieszkalny	ul. 1-go Maja 11
13	dom mieszkalny	ul. 1-go Maja 12
14	dom mieszkalny	ul. 1-go Maja 13
15	dom mieszkalny	ul. 1-go Maja 14
16	dom mieszkalny	ul. 1-go Maja 15
17	dom mieszkalny	ul. 1-go Maja 18
18	DW "Janosik"	ul. 1-go Maja 19
19	dom mieszkalny	ul. 1-go Maja 22
20	dom mieszkalny	ul. 1-go Maja 26
21	dom mieszkalny	ul. 1-go Maja 27
22	dom mieszkalny	ul. 1-go Maja 28
23	dom mieszkalny	ul. 1-go Maja 29
24	willa	ul. 1-go Maja 30
25	dom mieszkalny	ul. 1-go Maja 31
26	szkoła podstawowa	ul. 1-go Maja 32
27	DW "Willa róż"	ul. 1-go Maja 33
28	dom mieszkalny	ul. 1-go Maja 34
29	dom mieszkalny	ul. 1-go Maja 36
30	dom mieszkalny	ul. 1-go Maja 37
31	dom mieszkalny	ul. 1-go Maja 37a
32	dom mieszkalny	ul. 1-go Maja 39
33	DW "Jurata"	ul. 1-go Maja 41
34	dom mieszkalny	ul. 1-go Maja 43
35	dom mieszkalny	ul. 1-go Maja 45
36	dom mieszkalny	ul. 1-go Maja 46
37	dom mieszkalny	ul. 1-go Maja 47
38	dom mieszkalny	ul. 1-go Maja 48
39	dom mieszkalny	ul. 1-go Maja 50
40	willa	ul. 1-go Maja 52
41	dom mieszkalny	ul. 1-go Maja 54
42	dom mieszkalny	ul. 1-go Maja 58
43	dom mieszkalny	ul. 1-go Maja 68
44	remiza strażacka	ul. 11-go listopada
45	dom mieszkalny	ul. 11-go listopada 1
46	dom mieszkalny	ul. 11-go listopada 4
47	dom mieszkalny	ul. 11-go listopada 5
48	dom mieszkalny	ul. 11-go listopada 6
49	dom mieszkalny	ul. 11-go listopada 7
50	dom mieszkalny	ul. 11-go listopada 8
51	DW "Szarotka I"	ul. 11-go listopada 11
52	dom mieszkalny	ul. 11-go listopada 13
53	DW "Szarotka II"	ul. 11-go listopada 16
54	DW "Szarotka III"	ul. 11-go listopada 18
55	dom mieszkalny	ul. 11-go listopada 18a
56	dom mieszkalny	ul. Armii Krajowej 1
57	dom mieszkalny	ul. Armii Krajowej 2

58	dom mieszkalny	ul. Armii Krajowej 3
59	dom mieszkalno - gospodarczy	ul. Armii Krajowej 4
60	dom mieszkalny	ul. Armii Krajowej 4a
61	dom mieszkalny	ul. Armii Krajowej 5
62	dom mieszkalny	ul. Armii Krajowej 6
63	dom mieszkalny	ul. Armii Krajowej 7
64	dom mieszkalny	ul. Armii Krajowej 8
65	dom mieszkalny	ul. Armii Krajowej 11
66	dom mieszkalny	ul. Armii Krajowej 12
67	dom mieszkalny	ul. Armii Ludowej 2
68	DW Poznanianka 1	ul. Armii Ludowej 4
69	DW Poznanianka 4	j.w.
70	DW Poznanianka	ul. Armii Ludowej 4a
71	dom mieszkalny	ul. Armii Ludowej 6
72	dom mieszkalny	ul. Batalionów Chłopskich 6
73	dom mieszkalny	ul. Batalionów Chłopskich 10
74	dom mieszkalny	ul. Brzozowa 2
75	dom mieszkalny	ul. Brzozowa 5
76	DW Caritas	ul. Caritas 1
77	dom mieszkalny	ul. Chopina 1
78	dom mieszkalny	ul. Chopina 2
79	dom mieszkalny	ul. Chopina 3
80	dom mieszkalny	ul. Chopina 4
81	dom mieszkalny	ul. Chopina 5
82	dom mieszkalny	j.w.
83	dom mieszkalny, ob. Dom Wczasów Dziecięcych	ul. Chopina 6
84	dom mieszkalny	ul. Chopina 7
85	dom mieszkalny	ul. Chopina 8
86	dom mieszkalny	ul. Chopina 11
87	dom mieszkalny	ul. Chopina 13
88	DW "Siła"	ul. Chopina 15
89	dom mieszkalny	ul. Chopina 17
90	dom mieszkalny	ul. Chopina 19
91	dom mieszkalny	ul. Chopina 23
92	dom mieszkalny	ul. Chopina 25
93	dom mieszkalny	ul. Cicha 6
94	dom mieszkalny	ul. Czecha 1
95	dom mieszkalny	ul. Czecha 5
96	dom mieszkalny	ul. Czecha 6
97	willa	ul. Czecha 9
98	dom mieszkalny	ul. Czecha 10
99	dom mieszkalny	ul. Czecha 11
100	dom mieszkalny	ul. Czecha 14
101	dom mieszkalny	ul. Czecha 15
102	dom mieszkalny	ul. Czecha 17
103	dom mieszkalny	ul. Czecha 18
104	dom mieszkalny	ul. Demokratów 1
105	dom mieszkalny	ul. Demokratów 13
106	dom mieszkalny	ul. Demokratów 15
107	dom mieszkalny	ul. Demokratów 17
108	dom mieszkalny	ul. Demokratów 19
109	dom mieszkalny	ul. Demokratów 24
110	dom mieszkalny	ul. Demokratów 26

111	dom mieszkalny	ul. Demokratów 30
112	dom mieszkalny	ul. Dolna 2
113	dom mieszkalny	ul. Dolna 6
114	dom mieszkalny	ul. Dworcowa 2
115	dom mieszkalny	ul. Dworcowa 3
116	dom mieszkalny	ul. Dworcowa 4
117	dom mieszkalny	ul. Dworcowa 5
118	dom mieszkalny	ul. Dworcowa 6
119	dom mieszkalny	j.w.
120	dom mieszkalny	ul. Gimnazjalna 1
121	dom mieszkalny	ul. Gimnazjalna 2
122	dom mieszkalny	ul. Gimnazjalna 3
123	dom mieszkalny	ul. Gimnazjalna 5
124	dom mieszkalny	ul. Górną 1
125	dom wczasowy "Zakręt"	ul. Górną 4
126	dom wczasowy "Polon" (d. "Tannenhofbaude")	ul. Górną 6
127	dom mieszkalny	ul. Górną 7
128	dom mieszkalny	ul. Górną 8
129	dom mieszkalny	ul. Górną 12
130	dom mieszkalny	ul. Górną 14
131	dom mieszkalny	ul. Górną 16
132	dom mieszkalny	ul. Górną 23
133	dom mieszkalny	j.w.
134	dom mieszkalny	ul. Górną 27
135	zakład specjalny dla dzieci	ul. Górną 29
136	dom mieszkalny	j.w.
137	dom mieszkalny	ul. Górną 31
138	dom mieszkalny	ul. Górną 37
139	willa	ul. Grabskiego 5
140	dom mieszkalny, obecnie Urząd Miasta	ul. Granitowa 2
141	dom mieszkalny	ul. Granitowa 3
142	dom mieszkalny	ul. Grottgera 1
143	dom mieszkalny	ul. Grottgera 2
144	dom mieszkalny	ul. Grottgera 3
145	dom mieszkalny	ul. Grottgera 4
146	dom mieszkalny	ul. Grottgera 9
147	dom mieszkalny	ul. Grottgera 11
148	trafostacja	ul. Hoffmana
149	dom mieszkalny	ul. Hoffmana 3
150	dom mieszkalny	ul. Hoffmana 7
151	dom mieszkalny	ul. Hoffmana 9
152	dom mieszkalny	ul. Hoffmana 11
153	dom mieszkalny	ul. Hoffmana 15
154	dom mieszkalny	ul. Hoffmana 17
155	DW "Górną 3"	ul. Hutnicza 1
156	dom mieszkalny	ul. Hutnicza 2
157	dom mieszkalny	ul. Hutnicza 3
158	oficyna	ul. Hutnicza 3a
159	dom mieszkalny	ul. Hutnicza 4
160	dom mieszkalny	ul. Hutnicza 6
161	dom mieszkalny	ul. Hutnicza 7
162	dom mieszkalny	ul. Hutnicza 9
163	dom mieszkalny	ul. Hutnicza 10

164	remiza strażacka	ul. Izerska
165	dom mieszkalny	ul. Izerska
166	d. DW Poznanianka 6	ul. Izerska 4
167	DW Poznanianka	ul. Izerska 4b
168	dom mieszkalny	ul. Izerska 6
169	dom mieszkalny	ul. Izerska 8
170	DW "Polanka"	ul. Izerska 10
171	dom mieszkalny	ul. Izerska 12
172	dom mieszkalny	ul. Izerska 14
173	remiza strażacka	ul. Jedności Narodowej
174	dom mieszkalny	ul. Jedności Narodowej 1
175	dom mieszkalny	ul. Jedności Narodowej 2
176	dom mieszkalny	ul. Jedności Narodowej 3
177	dom mieszkalny	ul. Jedności Narodowej 5
178	pocztą	ul. Jedności Narodowej 8
179	dom mieszkalny	ul. Jedności Narodowej 9
180	dom mieszkalny	ul. Jedności Narodowej 10
181	dom mieszkalny, ob. przychodnia	ul. Jedności Narodowej 11
182	DW "Kaprys"	ul. Jedności Narodowej 12
183	dom mieszkalny	ul. Jedności Narodowej 13
184	dom mieszkalny	ul. Jedności Narodowej 13a
185	dom mieszkalny	ul. Jedności Narodowej 14
186	dom mieszkalny	ul. Jedności Narodowej 15
187	bank	ul. Jedności Narodowej 16
188	DW "Bożena"	ul. Jedności Narodowej 18
189	dom mieszkalny	ul. Jedności Narodowej 20
190	DW "Mozaika"	ul. Jedności Narodowej 22
191	dom mieszkalny	ul. Jedności Narodowej 24
192	dom mieszkalny	ul. Jedności Narodowej 26
193	dom mieszkalny	ul. Jedności Narodowej 28
194	dom mieszkalny	ul. Jedności Narodowej 30
195	dom mieszkalny	ul. Jeleniogórska 1
196	muzeum energetyki	ul. Jeleniogórska 2
197	dom mieszkalny	ul. Jeleniogórska 9
198	dom mieszkalny	ul. Kasprowicz 4
199	dom mieszkalny	ul. Kilińskiego 1
200	willa	ul. Kilińskiego 2
201	dom mieszkalny	ul. Kilińskiego 3
202	DW "Perła 4"	ul. Kilińskiego 5
203	DW "Perła 5"	ul. Kilińskiego 7
204	DW "Perła 4"	ul. Kilińskiego 8
205	DW "Perła 2"	ul. Kilińskiego 8a
206	sanatorium przeciwgruźlicze	ul. Kilińskiego 9
207	szkoła podstawowa	ul. Kilińskiego 10
208	DW "Zacisze 1"	ul. Kilińskiego 12
209	sanatorium przeciwgruźlicze	j.w.
210	sanatorium przeciwgruźlicze	ul. Kilińskiego 13
211	DW "Zacisze 2"	ul. Kilińskiego 14
212	sanatorium przeciwgruźlicze	ul. Kilińskiego 15
213	sanatorium przeciwgruźlicze	ul. Kilińskiego 15a
214	sanatorium MSW	ul. Kilińskiego 16
215	sanatorium MSW	ul. Kilińskiego 16a
216	dom mieszkalny	ul. Kilińskiego 24

217	dom mieszkalny	ul. Kolejowa 1
218	dom mieszkalny	ul. Kolejowa 2
219	willa	ul. Kolejowa 3
220	dom mieszkalny	ul. Kolejowa 4
221	DW "Wanda 1"	ul. Kolejowa 5
222	dom mieszkalny	ul. Kolejowa 6
223	budynek gospodarczy	j.w.
224	willa	ul. Kolejowa 9
225	dom mieszkalny	ul. Kolejowa 11
226	dom mieszkalny	ul. Kolejowa 13
227	dom mieszkalny	ul. Kolejowa 18
228	dom mieszkalny	ul. Kolejowa 20
229	dom mieszkalny	ul. Kolejowa 22
230	dom mieszkalny	ul. Kolejowa 24
231	dom mieszkalny	ul. Konopnickiej 1
232	dom mieszkalny	ul. Kopernika 1
233	dom mieszkalny	ul. Kopernika 2
234	dom mieszkalny	ul. Kopernika 3
235	dom wczasowy	ul. Kopernika 4
236	dom wczasowy	ul. Kopernika 6
237	dom mieszkalny	ul. Kopernika 7
238	dom wczasowy	ul. Kopernika 8
239	dom mieszkalny	ul. Kopernika 10
240	dom mieszkalny	ul. Kopernika 12
241	dom mieszkalny	ul. Krasińskiego 1
242	dom mieszkalny	ul. Krasińskiego 4
243	dom mieszkalny	ul. Krótka 6
244	dom mieszkalny	ul. Mała 2
245	dom mieszkalny	ul. Mała 5
246	dom mieszkalny	ul. Mała 6
247	dom mieszkalny	ul. Mała 8
248	dom mieszkalny	ul. Matejki 2
249	dom mieszkalny	ul. Matejki 3
250	dom mieszkalny	ul. Matejki 4
251	dom <i>V.Hofmana</i>	ul. Matejki 23
252	dom mieszkalny	ul. Matejki 14
253	dom mieszkalny	ul. Mickiewicza 1, 3
254	dom mieszkalny	ul. Mickiewicza 4
255	dom mieszkalny	ul. Mickiewicza 5
256	DW "Odrodzenie IV"	ul. Mickiewicza 8
257	willa	ul. Mickiewicza 9
258	DW "Odrodzenie I"	ul. Mickiewicza 25a
259	DW "Odrodzenie II"	ul. Mickiewicza 27
260	dom mieszkalny	ul. Morcinka 1
261	dom mieszkalny	ul. Morcinka 1a
262	dom mieszkalny	ul. Morcinka 5
263	dom mieszkalny	ul. Muzealna 1a
264	dom mieszkalny	ul. Muzealna 2
265	dom mieszkalny	ul. Obrońców Pokoju 1
266	dom mieszkalny	ul. Obrońców Pokoju 6
267	Dom Wczasów Dziecięcych Łazienki	ul. Obrońców Pokoju 12
268	budynek pensjonatowy	ul. Obrońców Pokoju 16
269	willa	ul. Obrońców Pokoju 27

270	dom mieszkalny	ul. Odrodzenia 11	323	dom mieszkalny	ul. Piastowska 20
271	DW "Siła I"	ul. Odrodzenia 16	324	dom mieszkalny, ob. Poczta	ul. Piastowska 21
272	DW "Odrodzenie" III	ul. Odrodzenia 18	325	dom mieszkalny	ul. Piastowska 23
273	dom mieszkalny	ul. Odrodzenia 19	326	dom mieszkalny	ul. Piastowska 25
274	DW "Odrodzenie"	ul. Odrodzenia 20	327	DW "Jaś"	ul. Piastowska 27
275	dom mieszkalny	j.w.	328	dom mieszkalny	ul. Piastowska 28
276	dom mieszkalny	ul. Odrodzenia 21	329	dom mieszkalny	ul. Piastowska 29
277	dom mieszkalny	ul. Odrodzenia 27	330	dom mieszkalny	ul. Piastowska 32
278	dom mieszkalny	ul. Okrzei 1	331	dom mieszkalny	ul. Piastowska 33
279	dom mieszkalny	ul. Okrzei 2	332	dom mieszkalny	ul. Piastowska 36
280	willa	ul. Okrzei 4	333	dom mieszkalny	ul. Piastowska 39
281	dom mieszkalny	ul. Okrzei 6	334	DW "Uśmiech"	ul. Piastowska 41
282	dom mieszkalny	ul. Okrzei 7	335	dom mieszkalny	ul. Piastowska 42
283	dom mieszkalny	ul. Okrzei 8	336	dom mieszkalny	ul. Podgórze 1
284	willa	ul. Okrzei 9	337	dom mieszkalny	ul. Podgórze 5
285	willa	ul. Okrzei 11	338	dom mieszkalny, ob. dom wczasowy	ul. Podgórze 6
286	DW "Szarotka"	ul. Okrzei 19	339	dom mieszkalny	ul. Podgórze 9
287	DW "Szarotka 2"	j.w.	340	dom mieszkalny	ul. Podgórze 10
288	willa	ul. Okrzei 21	341	DW "Jutrzenka 2"	ul. Podgórze 13
289	dom mieszkalny	ul. Okrzei 23	342	DW "Jutrzenka 1"	ul. Podgórze 14
290	DW "Szarotka 3"	ul. Okrzei 25	343	dom mieszkalny	ul. Prusa 2
291	dom mieszkalny	ul. Okrzei 28	344	dom mieszkalny	ul. Prusa 4
292	DW "Zamek" III	ul. Orla Skala 2	345	dom mieszkalny	ul. Prusa 6
293	DW "Zamek" II	ul. Orla Skala 4	346	sanatorium PKP	ul. Sanatoryjna 1
294	dom mieszkalny	ul. Orzeszkowej 1	347	budynek gospodarczy	j.w.
295	dom mieszkalny	ul. Orzeszkowej 2	348	oficyna	ul. Sanatoryjna 3
296	dom mieszkalny	ul. Orzeszkowej 3	349	dom mieszkalny	ul. Sanatoryjna 4
297	dom mieszkalny	ul. Orzeszkowej 4	350	dom mieszkalny	ul. Sanatoryjna 6
298	przedszkole	ul. Osiedle Huty 2	351	dom mieszkalno - gospodarczy	ul. Schroniskowa 2
299	dom mieszkalny	ul. Osiedle Huty 8	352	dom mieszkalny	ul. Sikorskiego 3
300	dom mieszkalny	ul. Osiedle Huty 11	353	dom mieszkalny	ul. Sikorskiego 5
301	dom mieszkalny	ul. Osiedle Huty 12	354	dom mieszkalny	ul. Sikorskiego 7
302	dom mieszkalny	ul. Osiedle Huty 14	355	przedszkole	ul. Sikorskiego 8
303	dom mieszkalny	ul. Parkowa 1	356	dom mieszkalny	ul. Sikorskiego 10
304	dom mieszkalny	ul. Parkowa 2	357	przedszkole	ul. Sikorskiego 12
305	dom mieszkalny	ul. Parkowa 3	358	dom mieszkalny	ul. Sikorskiego 16
306	dom mieszkalny	ul. Parkowa 4	359	dom mieszkalny	ul. Piotra Skargi 2
307	dom mieszkalny	ul. Parkowa 6	360	dom mieszkalny	ul. Słoneczna 2
308	dom mieszkalny	ul. Partyzantów 1	361	willa	ul. Słoneczna 4
309	dom mieszkalny	ul. Partyzantów 2	362	willa	ul. Słoneczna 6
310	dom mieszkalny	ul. Partyzantów 3	363	dom mieszkalny	ul. Słoneczna Polana 1
311	dom mieszkalny	ul. Partyzantów 4	364	dom mieszkalny	ul. Słoneczna Polana 2
312	dom mieszkalny	ul. Partyzantów 5	365	dom mieszkalny	ul. Słoneczna Polana 3
313	dom mieszkalny	ul. Partyzantów 6	366	dom mieszkalny	ul. Słoneczna Polana 4
314	dom mieszkalny	ul. Partyzantów 8	367	dom mieszkalny	ul. Słoneczna Polana 5
315	dom mieszkalny	ul. Partyzantów 9	368	trafostacja	ul. Słowackiego
316	dom mieszkalny	ul. Partyzantów 10	369	DW "Mineral"	ul. Słowackiego 1
317	trafostacja	ul. Piastowska	370	DW "Zdrowie"	ul. Słowackiego 2
318	dom mieszkalny	ul. Piastowska 13	371	DW "Niespodzianka 2"	ul. Słowackiego 3
319	dom mieszkalny	ul. Piastowska 14	372	DW "Sasanka"	ul. Słowackiego 4
320	dom mieszkalny	ul. Piastowska 16	373	dom wczasowy	ul. Słowackiego 8
321	dom mieszkalny	ul. Piastowska 17	374	dom mieszkalny	ul. Słowackiego 9
322	dom mieszkalny	ul. Piastowska 19	375	DW "Zdrowie"	ul. Słowackiego 11

376	jadalnia DW "Zdrowie"	j.w.
377	Miejski Ośrodek Kultury, Sportu i Aktywności Lokalnej	ul. Słowackiego 13
378	dom mieszkalny	ul. Słowackiego 15
379	dom mieszkalny	ul. Słowackiego 17
380	dom mieszkalny	pl. Sportowy 1
381	dom mieszkalny	pl. Sportowy 2
382	dom mieszkalny	pl. Sportowy 8
383	willa	pl. Sportowy 10
384	dom mieszkalny	ul. Stroma 1
385	dom mieszkalny	ul. Stroma 3
386	willa	ul. Szklana 3
387	dom mieszkalny	ul. Szklana 5
388	budynek d. hotelu <i>Josephinenhutte</i> , ob. Willa Józefina	ul. Szosa Czeska 4
389	dom mieszkalny	ul. Szpitalna 2
390	dom mieszkalny	ul. Świerczewskiego 6
391	dom mieszkalny	ul. Świerczewskiego 8
392	dom mieszkalny	ul. Świerczewskiego 11
393	DW "Janosik"	ul. Świerczewskiego 12
394	dom mieszkalny	ul. Świerczewskiego 13
395	dom mieszkalny	ul. Świerczewskiego 14
396	DW "Łazienki"	ul. Świerczewskiego 16
397	altana ogrodowa	j.w.
398	dom mieszkalny	ul. Świerczewskiego 18
399	dom mieszkalny	ul. Świerczewskiego 20
400	DW "Raszyn"	ul. Świerczewskiego 21
401	dom mieszkalny	ul. Świerczewskiego 22
402	dom mieszkalny	ul. Świerczewskiego 23
403	dom mieszkalny	ul. Świerczewskiego 24
404	dom mieszkalny	ul. Świerczewskiego 28
405	szkoła podstawowa	ul. Świerczewskiego
406	dom mieszkalny	ul. Świerczewskiego 29
407	dom mieszkalny	ul. Świerczewskiego 30
408	dom mieszkalny	ul. Świerczewskiego 31
409	DW "Raszyn II"	ul. Świerczewskiego 32
410	gołębnik	j.w.
411	oficyna	ul. Świerczewskiego 32a
412	dom mieszkalny	ul. Świerczewskiego 36a
413	dom mieszkalny	ul. Świerczewskiego 36b
414	dom mieszkalny	ul. Turystyczna 1-3
415	dom mieszkalny	ul. Turystyczna 4
416	dom mieszkalny	ul. Turystyczna 5
417	dom mieszkalny	ul. Turystyczna 6
418	DW "Słoneczko"	ul. Turystyczna 7
419	dom mieszkalny	ul. Turystyczna 8
420	Wojskowy Dom Wypoczynkowy	ul. Turystyczna 9
421	dom mieszkalny	ul. Turystyczna 11
422	dom mieszkalny	ul. Turystyczna 12
423	dom mieszkalny	ul. Turystyczna 14
424	pensjonat	ul. Turystyczna 16
425	dom mieszkalny	ul. Turystyczna 17
426	dom mieszkalny	ul. Turystyczna 18
427	dom mieszkalny	ul. Turystyczna 19

428	DW "Jaś i Małgosia"	ul. Turystyczna 20
429	DW "Jaś i Małgosia"	ul. Turystyczna 21
430	dom mieszkalny	ul. Turystyczna 21a
431	dom mieszkalny	ul. Turystyczna 22
432	dom mieszkalny	ul. Turystyczna 23
433	dom mieszkalny	ul. Uroczą 1
434	DW "Szarotka 4"	ul. Uroczą 2
435	dom mieszkalny	ul. Uroczą 3
436	dom mieszkalny	ul. Waryńskiego 1
437	dom mieszkalny	ul. Waryńskiego 4
438	dom mieszkalny	ul. Waryńskiego 6
439	dom mieszkalny	ul. Waryńskiego 8
440	dom mieszkalny	ul. Waryńskiego 10
441	dom mieszkalny	ul. Waryńskiego 12
442	dom mieszkalny	ul. Waryńskiego 14
443	dom mieszkalny	ul. Waryńskiego 16
444	dom mieszkalny	ul. Wiejska 3
445	dom mieszkalny	ul. Wiosenna 1
446	dom mieszkalny	ul. Wiosenna 2
447	dom mieszkalny	ul. Wiosenna 3
448	dom mieszkalny	ul. Wiosenna 4
449	dom mieszkalny	ul. Wojska Polskiego 1
450	dom mieszkalny	ul. Wojska Polskiego 3
451	dom mieszkalny	ul. Wojska Polskiego 5
452	dom mieszkalny	ul. Wojska Polskiego 6
453	dom mieszkalny	ul. Wojska Polskiego 8
454	dom mieszkalny	ul. Wojska Polskiego 10
455	dom mieszkalny	ul. Wojska Polskiego 10a
456	dom mieszkalny	ul. Wojska Polskiego 12
457	dom mieszkalny	ul. Wojska Polskiego 19
458	dom mieszkalny	ul. Wojska Polskiego 23
459	dom mieszkalny	ul. Wojska Polskiego 25
460	dom mieszkalny	ul. Wolności 1
461	dom mieszkalny	ul. Wolności 5
462	dom mieszkalny	ul. Wolności 6
463	dom mieszkalny	ul. Wolności 7
464	DW "Poznanianka"	ul. Wolności 8
465	dom mieszkalny	ul. Wolności 10a
466	Dom Rekolekcyjny Wyższego Seminarium Duchownego	ul. Wolności 11
467	dom mieszkalny	ul. Wolności 12
468	dom mieszkalny	ul. Wolności 14
469	dom mieszkalny	ul. Wolności 16
470	DW "Milutka"	ul. Wysoka 1
471	dom mieszkalny	ul. Wysoka 2
472	DW "Ostoja I"	ul. Wysoka 3
473	DW "Ostoja II"	j.w.
474	dom mieszkalny	ul. Wyszynskiego 1
475	dom mieszkalny	ul. Wzgórze Paderewskiego 2
476	dom mieszkalny	ul. Wzgórze Paderewskiego 3
477	dom mieszkalny	ul. Wzgórze Paderewskiego 4
478	dom mieszkalny	ul. Wzgórze Paderewskiego 5
479	dom mieszkalny	ul. Wzgórze Paderewskiego 9
480	dom mieszkalny	ul. Wzgórze Paderewskiego 10

481	dom mieszkalny	ul.Wzgórze Paderewskiego 12
482	dom mieszkalny	ul. Zdrojowa 2
483	dom mieszkalny	ul. Zdrojowa 3
484	budynek gospodarczy	ul. Zdrojowa 4
485	dom mieszkalny	ul. Zdrojowa 5
486	dom mieszkalny	ul. Zdrojowa 8
487	pensjonat "Reszyniec"	ul. Zielona 2
488	Caritas	ul. Zjednoczenia 4

489	Schronisko pod Łabskim Szczytem, bud.I	
490	Schronisko pod Łabskim Szczytem, bud.II	
491	Schronisko "Na Hali Szrenickiej"	

11.2. Wykaz zabytków ruchomych, ujętych w rejestrze zabytków

Gmina Janowice Wielkie		
Lp.	Miejscowość Obiekt	Nr rejestru Data wpisu
Janowice Wielkie		
1	Wypożyczenie kościoła pom. p.w. Wniebowzięcia NMP	B/1466/576/1-22 6.12.1989
2	Zabytki ruchome w Państwowym Domu Opieki Społecznej dla Dorosłych	B/1467/582/1-4 22.01.1990
3	Prospekt organowy wraz z instrumentem 2 poł. XIX w., pocz. XX w. kościół paraf. p.w. Chrystusa Króla	B/1507 5.09.2006
Komarno		
4	Renesansowe malowidła ściennne oraz polichromowany portal w sali narożnej skrzydła zach. I piętro pałacu	B/2116/1-2 16.07.2010
5	Fragmenty polichromowanego stropu w sali pn.-zach. I piętra pałacu	B/2159 8.08.2011
Mniszków		
6	Drewniany strop polichromowany z sieni parady dworu - 2 poł. XVIII w., późny barok	1213/B/05 19.07.2005
Radomierz		
7	Wystrój i wyposażenie kościoła par. pw. Matki Bożej Różańcowej w miejscowości Radomierz	B/2594/1-19 26.10.2017
Trzcianko		
8	Wypożyczenie kościoła fil. p.w. MB Częstochowskiej	B/1519/602/1-17 28.01.1991

Gmina Jeżów Sudecki		
Lp.	Miejscowość Obiekt	Nr rejestru Data wpisu
Jeżów Sudecki		
1	Malarstwo na stropie belkowym w domu mieszkalnym przy ul. Krętej 16	B/1522/534 31.03.1982
2	Wypożyczenie wnętrza i portal kościoła paraf. p.w. św. Michała Archanioła	B/1523/374/1-9 15.03.1978
3	Organy z 1 poł. XIX w. w kościele pw. św. Michała Archanioła	B/2517 13.06.2016
Dziwiszów		
4	Wypożyczenie wnętrza, paramenty, rzeźby, detale architektoniczno-rzeźbiarskie kościoła fil. św. Wawrzyńca	B/1520/500/1-27 20.01.1981
5	Organy z kościoła p.w. św. Wawrzyńca	B/1937 2.07.2008
6	Zegar wieżowy z kościoła paraf. pw. św. Wawrzyńca (1800 r.)	B/2451 30.03.2015
7	Portal w budynku nr 1B	B/1521/502 20.01.1981
8	Detale architektoniczno-rzeźbiarskie, stolarka, piece w pałacu	B/1524/501 20.01.1981
9	Trzy portale: w bramie ogrodzenia posesji nr 31 (1741 r.), w budynku dawnego zajazdu nr 39 (XVIII/XIX w.) oraz w Zbiorczej Szkole Gminnej nr 157 (1801r.)	B/1526/503,504,505 20.01.1981
Siedlęcin		
10	Zabytki ruchome w kościele paraf. p.w. św. Mikołaja	B/1482/522/1-30 30.10.1981
11	Zabytki ruchome w poewangelickim kościele pom. p.w. Matki Bożej	B/1483/523/1-24 30.10.1981
12	Gotyckie malarstwo ścienne w wieży mieszkalnej	B/1525/524 30.10.1981

Karpacz		
Lp.	Miejscowość Obiekt	Nr rejestru Data wpisu
1	Meble apteczne w aptece przy ul. 1 Maja 82	B/1527/527 24.11.1981
2	Dekoracja rzeźbiarska z lat 50. XIX w. na elewacji dawnej szkoły katolickiej, obecnie budynku mieszkalnego przy ul. Konstytucji 3 maja nr 39	B/2336 9.10.2013
3	Epitafium hrabiny von Reden na dziedzińcu (dz. 69) oraz dwa dzwony, sygnaturka i mechanizm zegara wieżowego w kościele WANG	B/2518/1-5 18.07.2016
4	Malowidło ściennie w kaplicy pw. św. Wawrzyńca	B/2115 13.07.2010

Kowary		
Lp.	Miejscowość Obiekt	Nr rejestru Data wpisu
1	Żuraw słupowy z ok. 1905r., znajdujący się na stacji PKP w Kowarach	90/B/01 7.11.2001
2	Dwa kamienne portale przy ul. Kowalskiej nr 4 i 12	B/1488/426/1-2 25.01.1979
3	Obramienie drzwi wejściowych i okna w domu mieszkalnym przy ul. Stalingradu 2 (obecnie ul. Matejki 2)	B/1489/427/1-2 25.01.1979
4	Trzy kamienne portale w budynkach przy ul. Świerczewskiego 13,21,30 (obecnie ul. Ogrodowa)	B/1490/428/1-3 25.01.1979
5	Portal domu mieszkalnego przy ul. Waryńskiego 25	B/1491/369 17.01.1978
6	Detale architektoniczne fasady ratusza	B/1492/368/1-2 17.01.1978
7	barokowe portale w budynkach mieszkalnych przy ul. 1 Maja 15, 40, 68, 70	B/1493/425/1-4 25.01.1979
8	Portal z 1790 r. w budynku przy ul. Waryńskiego 1	B/1494/429 25.01.1979
9	Arkadowe wnęki w elewacji frontowej oraz obramienia okien pałacu „Nowy Dwór”	B/1495/430/1-2 25.01.1979
10	Wypożyczenie i wystrój architektoniczno-rzeźbiarski kościoła paraf. p.w. Imienia NMP oraz epitafia na ścianach zewnętrznych kościoła	B/1496/365/1-48 17.01.1978
11	Obrazy i przedmioty rzemiosła artystycznego z plebanii paraf. p.w. Imienia NMP	B/1497/366/1-6 17.01.1978
12	Wypożyczenie i elementy architektoniczne kaplicy p.w. św. Anny	B/1498/424/1-23 25.01.1979
13	Elementy wyposażenia kaplicy św. Anny, ul. Kowalska 41	B/2642/1-11 6.08.2018
14	Sprzęt liturgiczny stanowiący elementy wyposażenia kaplicy pw. Matki Boskiej Częstochowskiej, ul. Wojska Polskiego 5b	B/2644/1-3 6.08.2018
15	Elementy wyposażenia kaplicy pw. św. Maksymiliana Kolbego przy ul. Wiejskiej 45	B/2643/1-11 z dn. 6.08.2018
16	Elementy wystroju i wyposażenia kościoła parafialnego pw. Imienia NMP oraz znajdujące się na plebanii	A/2641/1-58 6.08.2018
17	Portal plebanii parafii przy ul. 1 Maja 58	B/1499/373 17.01.1978
18	Rzeźba św. Jana Nepomucena przy ul. 1 Maja 58	B/1500/367 17.01.1978
19	Elementy wystroju szpitala „Bukowiec”	B/2431/1-5 4.12.2014
20	Obramienia okienne budynku dawnej szkoły ewangelickiej, obecnie szkoła podstawowa nr 1, przy ul. Staszica 16	B/2136/370 17.01.1978

Gmina Mysłakowice		
Lp.	Miejscowość Obiekt	Nr rejestru Data wpisu
Mysłakowice		
1	Turbogenerator firmy WUMAG Gorlitz, nr fabr. 683, 1940 r. w Zakładach Lniarskich ORZEŁ SA	327/B/03 25.04.2003
2	Niedoprzędzarka skrzydełkowa lnu z ok. 1922 r. irlandzkiej firmy Jamek Mackie & Sons z belfastu w Zakładach Lniarskich ORZEŁ SA	B/2145 5.05.2011
3	Wypożyczenie kościoła paraf. p.w. Najśw. Serca Pana Jezusa	B/1462/479/1-24 15.10.1980
Dąbrownica		
4	Elementy wyposażenia kościoła fil. pw. MB Jasnogórskiej	B/2257/1-11 1.12.2012
5	18 witraży z kościoła p.w. Matki Bożej Jasnogórskiej	B/2626/1-18 z dn. 23.04.2018
Karpniki		
6	Portal dawnej pastorkówki nr 2	B/1528/476 30.05.1980
7	Elementy architektoniczno-rzeźbiarskie oraz wyposażenie wnętrza willi zw. pałacikiem myśliwskim	B/1529/474/1-39 30.05.1980
8	Wypożyczenie wnętrza, elementy architektoniczno-rzeźbiarskie i epitafia w kościele paraf. p.w. św. Jadwigi i na cmentarzu przykościelnym	B/1532/472/1-20 30.05.1980
9	Portal i obramienie okna z kratą w oficynie pałacowej nr 4	B/1533/475/1-2 30.05.1980
10	Elementy i detale architektoniczne, stiuki, strop i witraż w zamku	B/1534/508/1-12 2.02.1981
11	Elementy architektoniczno-rzeźbiarskie zamku	B/1535/473/1-19 30.05.1980
12	5 witraży (3 renesansowe i dwa XIX w.) z pierwotnego wystroju zamku	B/2530/1-5 4.10.2016
13	Samochód terenowy GAZ 69 AM (własność prywatna Krzysztof Korzeń) Jerzy Dworakowski, Łódź	B/1702 25.05.2007
Łomnica		
14	Dekoracja architektoniczno-rzeźbiarska, ołtarze, ambona, chrzcielnica, organy, rzeźby, epitafia, sprzęt liturgiczny kościoła paraf. p.w. NMP	B/1463/391/1-35 10.01.1979
15	Portal plebanii przy kościele paraf. p.w. NMP	B/1464/392 10.01.1979
16	Architektoniczne elementy dekoracyjne i rzeźby w kaplicy cmentarnej	B/1465/393/1-5 10.01.1979
17	Elementy wystroju i detal architektoniczny pałacu i tzw. Domu Wdowy	B/2426/1-11 12.11.2014
Wojanów		
18	Wypożyczenie, paramenty, wystrój architektoniczno-rzeźbiarski i płyty nagrobne w kościele Wniebowzięcia NMP	B/1530/371/1-72 18.01.1978
19	Dzwon z 1638 r. w kościele paraf. pw. Wniebowzięcia NMP	B/2496 28.12.2015
20	Elementy i detale architektoniczne, stolarka, rzeźby, kowalstwo w pałacu	B/1531/382/1-27 16.09.1978
21	Elementy architektoniczno-rzeźbiarskie, klasycystyczne malowidła i kotary XIX-wieczne w pałacu	B/1587/372/1-9 24.02.1978

Gmina Piechowice		
Lp.	Miejscowość Obiekt	Nr rejestru Data wpisu
Piechowice		
1	Wypożyczenie i elementy architektoniczne kościoła pom. p.w. Bożego Ciała ul. Piastów	B/1468/460/1-30 1.02.1980
2	Wypożyczenie, portal, sprzęt kościelny, witraże kościoła paraf. p.w. św. Antoniego Padewskiego	B/1469/431/1-45 15.03.1979
3	Portal domu mieszkalnego przy ul. Żymierskiego 69	B/1470/432 15.03.1979

4	Portal w budynku ul. Żymierskiego 77	B/1471/433 15.03.1979
Pakoszków		
5	Elementy architektoniczno-rzeźbiarskie i wyposażenie pałacu	B/1536/459/1-15 18.01.1980 r.
6	Barokowa malarska figuralna dekoracja plafonu, znajdującego się w Sali Kafłowej pałacu	B/2511 25.04.2016
Piastów		
7	Portal w domu mieszkalnym nr 30	B/1537/461 1.02.1980
Jagniątków		
8	Malowidła ściennie, balustrada schodów i antresoli w willi <i>Gerharda Hauptmanna</i>	744/375/JG/1-2 10.05.1978

Gmina Podgórzyń		
Lp.	Miejscowość Obiekt	Nr rejestru Data wpisu
Podgórzyń		
1	cztery rzeźby i pięć obrazów ze spalonego kościoła w Uniemyśle przekazane przez parafie w Chelmsku do kościoła poewangelickiego	B/1474/565/1-9 4.01.1984
2	Ołtarze, ambona, chrzcielnica, organy, architektoniczne elementy rzeźbiarskie, obrazy, rzeźby, paramenty kościelne w kościele p.w. św. Anny i na plebanii	B/1475/444/1-39 2.08.1979
3	Portal w budynku będącym siedzibą Nadleśnictwa	B/1477/445 2.08.1979
Miłków		
4	Wypożyczenie i wystrój kościoła paraf. p.w. św. Jadwigi	B/1476/607/1-42 28.09.1995
Sosnowka		
5	Dwa piece kafłowe w budynku nr 185	B/1473/606/1-2 27.09.1995
6	Gotycka rzeźba św. Anna Samotrzecia i lampa wieczna z kaplicy p.w. św. Anny przechowywane na plebanii	B/1538/548/9, 548/11 25.01.1983
7	Wypożyczenie wnętrza kaplicy p.w. św. Anny	B/1539/548/1- 8,548/10, 548/12-13 25.01.1983
8	Ołtarz, paramenty oraz epitafia przy kościele pom. p.w. św. Marcina	B/1540/547/1-15 25.01.1983
9	Wypożyczenie wnętrza kościoła poewangelickiego p.w. Serca Pana Jezusa	B/1541/546/1-21 25.01.1983
Staniszków		
10	Wypożyczenie i wystrój zewnętrzny kościoła fil. p.w. Przemienienia Pańskiego	B/1472/609/1-16 21.12.1995
11	Rzeźba „Kleopatra z niewolnikiem” (2 poł. XIX w. William Wetmore Store) w parku przypałacowym	B/1964 6.11.2008
12	Kufa leżąca nr inw. 59 oraz kufa leżąca nr inw. 9 z dawnej wytwórni winiaków w Zielonej Górze – wł. prywatna	B/2106/1-2 25.04.2008

Gmina Stara Kamienica		
Lp.	Miejscowość Obiekt	Nr rejestru Data wpisu
Stara Kamienica		
1	Rzeźba barokowa z ok. poł. XVIII w. (obecnie przed Urzędem Gminy nr 41)	B/2291 18.06.2013
2	Liczne drobne fragmenty renesansowego portalu wejścia głównego na zamek w Starej Kamienicy	B/2676 25.02.2019
3	Barokowa brama z rzeźbą Herkulesa walczącego z lwem w murze dawnego zespołu pałacowo-parkowego (dz. nr 69/48)	B/2381 7.01.2014

4	Wypożyczenie kościoła paraf. p.w. Ścięcia św. Jana Chrzcziciela	B/1458/597/1-48 10.09.1990
5	Elementy renesansowego portalu wejścia na zamek	B/2619/1-32 27.02.2018

3	wypożyczenie, sprzęt liturgiczny, epitafium kościoła fil p.w. MB Różańcowej	B/1382/449/1-17 12.11.1979
4	wypożyczenie pracowni polskiego artysty malarza Władysława Hofmana (wł. prywatna)	B/1383/152/1-66 21.04.1975
5	Zespół obrazów i szkiców olejnych (172 szt.) polskiego artysty malarza Władysława Hofmana (wł. prywatna)	B/1543/151/1-172 21.04.1975
6	Portal w budynku mieszkalnym ul. Dworcowa nr 4	B/1542/447 12.11.1979
7	ceramiczny nagrobek Carla Hauptmanna z 1921 r.	B/1544/568 4.01.1984

Szklarska Poręba

Lp.	Miejscowość Obiekt	Nr rejestru Data wpisu
1	wypożyczenie kościoła paraf. p.w. Bożego Ciała	B/1380/446/1-45 12.11.1979
2	wypożyczenie, sprzęt liturgiczny, obrazy, detal architektoniczny kościoła pom. p.w. Niepokalanego Serca NMP	B/1381/448/1-51 12.11.1979

11.3. Wykaz zabytków archeologicznych, ujętych w rejestrze zabytków

Gmina Janowice Wielkie

Lp.	Miejscowość Rodzaj zabytku Chronologia	Numer stanowiska	Nr rejestru Data wpisu
Komarno			
1	osada Średniowiecze (XIV – XV w.)	1 (AZP 83-17 / 7)	69/Arch/82 31.12.1982

2	sztolnia Średniowiecze (XIII – XV w.)	11 (AZP 87-16 / 10)	86/Arch/83 8.03.1983
3	rejon wydobywania kruszcu średniowiecze (XIII – XV w.)	13 (AZP 87-16 / 12)	87/Arch/83 8.03.1983

Gmina Jeżów Sudecki

Lp.	Miejscowość Rodzaj zabytku Chronologia	Numer stanowiska	Nr rejestru Data wpisu
Dziwiszów			
1	osada Średniowiecze (XIV – XV w.)	2 (AZP 83-17 / 2)	66/Arch/82 7.10.1982
2	osada Średniowiecze (XIV – XV w.)	3 (AZP 83-17 / 3)	67/Arch/82 7.10.1982
3	osada Średniowiecze (XIV – XV w.)	4 (AZP 83-17 / 4)	68/Arch/82 7.10.1982
4	rejon wydobywania kruszcu średniowiecze, nowożytność (XIV – XVI w.)	7 (AZP 83-16 / 58)	1/Arch/94 28.09.1994
Płoszczyna			
5	grodzisko Średniowiecze (XIII – XIV/XV w.)	1 (AZP 82-16 / 1)	220/Arch/66 9.05.1966
6	rejon wydobywania kruszcu średniowiecze (XIII – XIV w.)	8 (AZP 83-16 / 59)	2/Arch/97 9.01.1997
7	rejon wydobywania kruszcu średniowiecze (XIII – XIV w.)	9 (AZP 83-16 / 60)	2/Arch/97 9.01.1997
8	rejon wydobywania kruszcu średniowiecze (XIII – XIV w.)	10 (AZP 83-16 / 61)	2/Arch/97 9.01.1997
Siedlęcin			
9	ruiny zamku średniowiecze (XIV – XV w.)	5 (AZP 83-16 / 5)	3/Arch/97 9.01.1997

Gmina Piechowice

Lp.	Miejscowość Rodzaj zabytku Chronologia	Numer stanowiska	Nr rejestru Data wpisu
Piechowice			
1	huta szkła średniowiecze (XIII – XV w.)	4 (AZP 85-15 / 23)	47/Arch/64 25.09.1964

Gmina Podgórzyn

Lp.	Miejscowość Rodzaj zabytku Chronologia	Numer stanowiska	Nr rejestru Data wpisu
Przesieka			
1	rejon wydobywania kruszcu średniowiecze (XII – XIV w.)	bn (AZP 86-15 / bn)	58/Arch/79 1.02.1979

Gmina Stara Kamienica

Lp.	Miejscowość Rodzaj zabytku Chronologia	Numer stanowiska	Nr rejestru Data wpisu
Chromiec			
1	huta szkła średniowiecze (XIV – XV w.)	3 (AZP 84-14 / 3)	290/Arch/67 4.09.1967
2	huta szkła średniowiecze (XIV – XV w.)	1 (AZP 84-14 / 4)	242/Arch/2003 15.11.2003

Szklarska Poręba

Lp.	Rodzaj zabytku Chronologia	Numer stanowiska	Nr rejestru Data wpisu
1	sztolnia Nowożytność (XVI – XVIII w.)	46 (AZP 85-14 / 41)	83/Arch/83 3.02.1983
2	sztolnia Nowożytność (XVI – XVIII w.)	47 (AZP 85-14 / 42)	84/Arch/83 3.02.1983
3	sztolnia Nowożytność (XVI – XVIII w.)	48 (AZP 85-14 / 43)	85/Arch/83 3.02.1983

Karpacz

Lp.	Rodzaj zabytku Chronologia	Numer stanowiska	Nr rejestru Data wpisu
1	rejon wydobywania kruszcu wczesne średniowiecze, średniowiecze (XII – XIV w.)	5 (AZP 87-16 / 5)	57/Arch/79 1.02.1979

11.4. Zestawienia obszarów objętych ochroną przyrody i krajobrazu

Lp	Obszary	Janowice Wielkie	Jeżów Sudecki	Karpacz	Kowary	Mysłakowice	Piechowice	Podgórzyn	Stara Kamienica	Szklarska Poręba	Liczba gmin w granicach obszaru
1	Karkonoski Park Narodowy			✓	✓		✓	✓		✓	5
2	Park Krajobrazowy Doliny Bobru		✓						✓		2
3	Rudawski Park Krajobrazowy	✓			✓	✓					3
4	Rezerwat przyrody Krokusy w Górzycu								✓		1
5	Obszar Natura 2000 Góry Izerskie PLB 020009						✓		✓	✓	3
6	Obszar Natura 2000 Karkonosze PLB 020007			✓	✓		✓	✓		✓	5
7	Obszar Natura 2000 Torfowiska Gór Izerskich PLH 020047									✓	1
8	Obszar Natura 2000 Łąki Gór i Pogórza Izerskiego PLH 020102								✓		1
9	Obszar Natura 2000 Ostoja nad Bobrem PLH 020054		✓						✓		2
10	Obszar Natura 2000 Góra Wapienna PLH 020095		✓								1
11	Obszar Natura 2000 Góry i Pogórze Kaczawskie PLH 020037		✓								1
12	Obszar Natura 2000 Rudawy Janowickie PLH 020011	✓			✓						2
13	Obszar Natura 2000 Trzcińskie Mokradła PLH 020105	✓									1
14	Obszar Natura 2000 Stawy Karpnickie PLH 020075					✓					1
Razem		3	4	2	4	2	3	2	5	4	

Pomniki przyrody - 56 obiektów na terenie gmin:

- 1) Janowice Wielkie: 5,
- 2) Karpacz: 8,
- 3) Kowary: 2,
- 4) Piechowice: 6,
- 5) Szklarska Poręba: 11,
- 6) Podgórzyn: 19,
- 7) Stara Kamienica: 1,
- 8) Mysłakowice: 4.

Uzasadnienie

„Program Opieki nad Zabytkami Powiatu Karkonoskiego na lata 2023-2026” jest dokumentem polityki administracyjnej w zakresie podejmowanych działań dotyczących inicjowania, wspierania i koordynowania prac z dziedziny ochrony zabytków i opieki nad zabytkami oraz promocji dziedzictwa kulturowego.

„Program” został opracowany w celu realizacji ustawowego wymogu określonego w art. 87 ust. 1 ustawy z dnia 23 lipca 2003 r. o ochronie zabytków i opiece nad zabytkami (Dz. U. z 2022 r., poz. 840 ze zm.) zobowiązującego do sporządzenia programu opieki nad zabytkami na szczeblu powiatowym, gminnym i wojewódzkim. Program został opracowany z 4-letnią perspektywą, z obowiązkiem sporządzania przez Zarząd Powiatu co dwa lata sprawozdań z jego realizacji i przedstawienia ich Radzie Powiatu (art. 87 ust. 5 ww. ustawy). Delegację do opracowania takiego dokumentu dają też przepisy Ustawy o samorządzie powiatowym, w której w art. 4 ust. 1 wskazuje się jako jedno z 23 zadań publicznych powiatu o charakterze ponadgminnym także kulturę oraz ochronę zabytków i opiekę nad zabytkami.

Powiatowy program opieki nad zabytkami przyjmuje rada powiatu, po uzyskaniu opinii wojewódzkiego konserwatora zabytków (art. 87 ust. 3 ww. ustawy). „Program Opieki nad Zabytkami Powiatu Karkonoskiego na lata 2022-2026” uzyskał wymaganą prawem pozytywną opinię Dolnośląskiego Wojewódzkiego Konserwatora Zabytków w dniu 30 maja 2023 r. Program ogłaszany jest w wojewódzkim dzienniku urzędowym.

Ideą „Programu” jest stworzenie spójnego systemu opieki nad zabytkami powiatu, który poprawi stan ich zachowania i jednocześnie wzmocni rolę dziedzictwa kulturowego w rozwoju turystyki i promocji regionu, a także ochrona i poprawa stanu zasobów środowiska kulturowego, promocja i turystyczne udostępnienie zabytkowych atrakcji, uwzględnienie otoczenia obiektów zabytkowych, parków kulturowych i krajobrazowych w działaniach samorządów zmierzających do kształtowania i utrzymania ładu przestrzennego, a także edukacji, budowania tożsamości kulturowej i obywatelskiej oraz rozwoju gospodarczego powiatu. Niniejszy „Program” służy inicjowaniu, wspieraniu i koordynowaniu zadań z zakresu opieki i ochrony zabytków oraz krajobrazu kulturowego, a także upowszechniania i promowania dziedzictwa kulturowego, jakie będą realizowane w obszarze powiatu.

Z uwagi na powyższe zasadnym jest podjęcie niniejszej uchwały.